

# GRAD ZAGREB

GENERALNI URBANISTIČKI PLAN GRADA ZAGREBA - IZMJENE I DOPUNE 2024.

## PROMETNA I KOMUNALNA INFRASTRUKTURNA MREŽA 3b Energetski sustav, pošta i sustav elektroničke komunikacije

### TUMAČ PLANSKOG ZNAKOVLJA

#### ENERGETSKI SUSTAV

##### Cijevni transport nafte i plina

- MAGISTRALNI PLINOVOD - POSTOJEĆI
- MAGISTRALNI PLINOVOD - PLANIRANI
- PLINOVOD VT - POSTOJEĆI
- PLINOVOD VT - PLANIRANI
- PRIMOPREDAJNA MJERNO REDUKCIJSKA STANICA - POSTOJEĆA
- PLINSKA REGULACIJSKA STANICA (PRS), RAZDJELNA STANICA (RS), BLOKADNA STANICA (BS) - POSTOJEĆA
- PLINSKA REGULACIJSKA STANICA (PRS), RAZDJELNA STANICA (RS), BLOKADNA STANICA (BS) - PLANIRANA
- PRODUKTOVOD - POSTOJEĆI
- PRODUKTOVOD - PLANIRANI

##### Elektroenergetika

- HIDROELEKTRANA - PLANIRANA
- TERMoeLEKTRANA TOPLANA - POSTOJEĆA
- RASKLOPNO POSTROJENJE - POSTOJEĆE
- RASKLOPNO POSTROJENJE - PLANIRANO
- TRAFOSTANICA 110kV - POSTOJEĆA
- TRAFOSTANICA 110kV - PLANIRANA
- DALEKOVOD 400kV - PLANIRANI
- DALEKOVOD 110kV - POSTOJEĆI
- DALEKOVOD 110kV - PLANIRANI
- KABEL 110 kV - POSTOJEĆI
- KABEL 110 kV - PLANIRANI
- TOPLANA - POSTOJEĆA
- KOTLOVNICA - POSTOJEĆA
- KOTLOVNICA - PLANIRANA
- IZMJENJIVAČKA STANICA TOPLINE - PLANIRANA
- CRPNA STANICA - PLANIRANA
- TOPLOVOD I PAROVOD - PLANIRANI
- TOPLOVOD I PAROVOD - POSTOJEĆI

#### POŠTA I TELEKOMUNIKACIJE

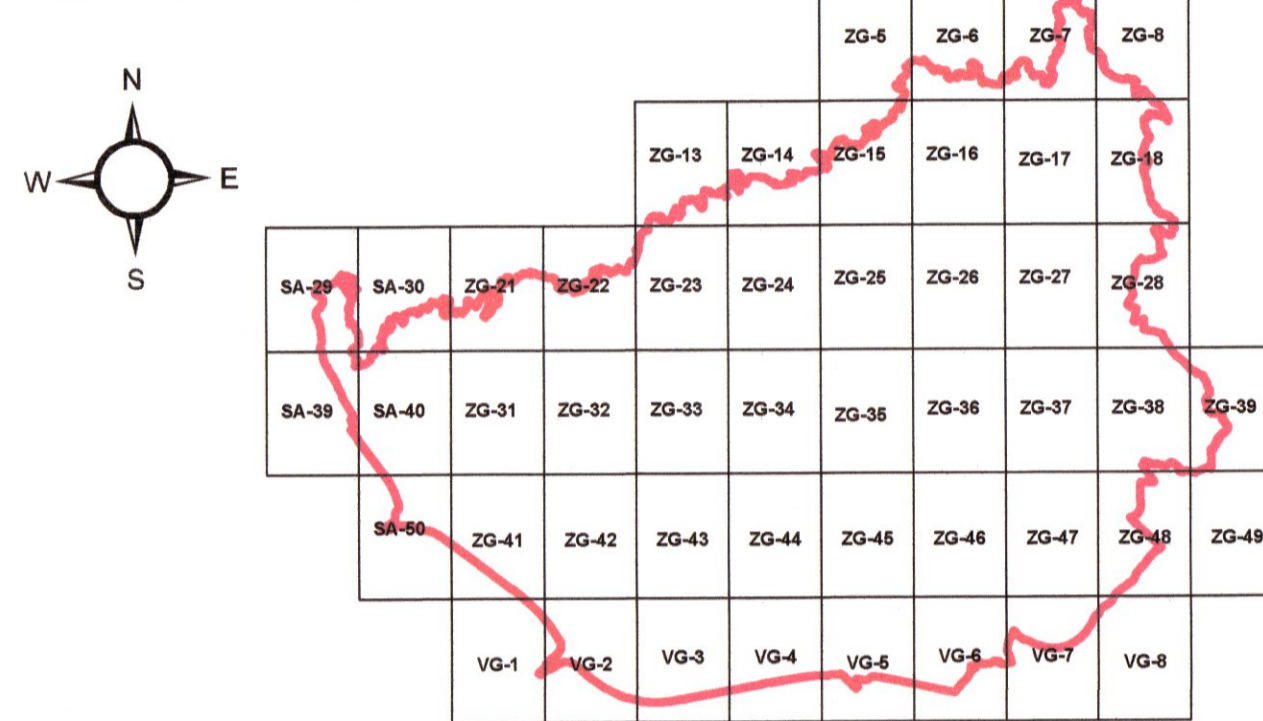
##### Pošta









- DIREKCIJA POŠTA
- SREDIŠTE POŠTA
- POŠTANSKI URED - POSTOJEĆI
- MEĐUNARODNA CENTRALA - POSTOJEĆA
- TRANZITNA CENTRALA - POSTOJEĆA
- PODRUČNA CENTRALA - POSTOJEĆA
- UDALJENI PRETPLATNIČKI STUPANJ - POSTOJEĆI
- UDALJENI PRETPLATNIČKI STUPANJ - PLANIRANI
- MAGISTRALNI VODOVI - POSTOJEĆI
- RADIO RELEJNA POSTAJA - POSTOJEĆA

##### Radio i TV sustav veza

- VEĆA POSTAJA RADIO I TV - POSTOJEĆA
- RADIO ODAŠILJAČKO SREDIŠTE - POSTOJEĆE
- RADIO ODAŠILJAČKO SREDIŠTE - PLANIRANO
- RADIO PRIJEMNO SREDIŠTE - POSTOJEĆE
- RADIO PRIJEMNO SREDIŠTE - PLANIRANO
- RADIJSKI KORIDOR - POSTOJEĆI
- RADIJSKI KORIDOR - PLANIRANI
- TV ODAŠILJAČ - POSTOJEĆI
- TV PRETVARAČ - POSTOJEĆI
- REZERVACIJA PROŠIRENJA POSTOJEĆE ULICE
- KORIDORI JAVNO PROMETNIH POVRŠINA
- GRANICA GENERALNOG URBANISTIČKOG PLANA GRADA ZAGREBA

### VEZA KARATA:



GRAD ZAGREB	
Naziv prostornog plana: <b>IZMJENE I DOPUNE GENERALNOG URBANISTIČKOG PLANA GRADA ZAGREBA 2024.</b> prijedlog plana za ponovnu javnu raspravu	
Naziv kartografskog prikaza: 3. PROMETNA I KOMUNALNA INFRASTRUKTURNA MREŽA 3b Energetski sustav, pošta i sustav elektroničke komunikacije – izmjene i dopune 2024.	
Broj kartografskog prikaza: 3b.	Mjerilo kartografskog prikaza: 1 : 5000
Odluka o izradi izmjena i dopuna Generalnoga urbanističkog plana grada Zagreba („Službeni glasnik Grada Zagreba“ br.15/23).	Odluka o donošenju izmjena i dopuna Generalnoga urbanističkog plana grada Zagreba („Službeni glasnik Grada Zagreba“ br. ___/___):
Javna rasprava objavljena je 27. lipnja 2024.	Javni uvid održan je od 28. lipnja 2024. do 12. srpnja 2024.
Ponovna javna rasprava objavljena je:	Ponovni javni uvid održan je:
Nositelj izrade:  GRADSKI URED ZA GOSPODARSTVO, EKOLOŠKU ODRŽIVOST I STRATEGIJSKO PLANIRANJE Trg S. Radića 1, Zagreb	
Pečat tijela odgovornog za provođenje javne rasprave:  M.P.	Odgovorna osoba za provođenje javne rasprave:  Pročelnica Ana Pavičić Kaselj, univ.mag.oec.
Suglasnost na Plan: Ministarstvo prostornoga uređenja, graditeljstva i državne imovine KLASA: URBROJ: Datum:	
Stručni izrađivač: <input checked="" type="checkbox"/> zavod za prostorno uređenje grada zagreba	Sjedište: Ul. Republike Austrije 18, Zagreb Privremeno sjedište: Martičeva ulica 14, Zagreb
Pečat pravne osobe koja je izradila Plan:  M.P.	Odgovorna osoba izrađivača Plana:  Ravnatelj Nikša Božić, dipl.ing.arh.
Pečat odgovornog voditelja izrade Plana:  M.P.	Odgovorni voditelj izrade Plana:  Nives Mornar, dipl.ing.arh. ovlaštena arhitektica urbanistica
Stručni tim u izradi Plana: Nataša Aralica, dipl.ing.arh. Mirna Barac, dipl.ing.arh. Dragica Baresić, dipl.ing.arh. Dino Bečić, mag.geogr. Mirela Bokulić Zubac, dipl.ing.arh. Nikša Božić, dipl.ing.arh. Maja Bubrić, arh.tehn. Jelena Bule, mag.ing.arch. Jasmina Doko, dipl.ing.agr. Boris Gregurić, dipl.ing.arh. Ivan Lončarić, prof.pov.i.geogr. Dubravka Petra Lubin, dipl.ing.arh. Martina Margetić, dipl.iur. mr.sc. Mirna Meštrović, dipl.ing.arh. Katica Minarović, dipl.ing.šum. Domagoj Milinarić, mag.ing.arch. Ivan Nemet, mag.ing.traff. Vladimir Ninić, dipl.ing.građ. Sabina Pavlič, dipl.ing.arh. Sanja Pavlović, dipl.iur., univ.spec.admin.urb. Aen Pažur, mag.geogr. Ana-Marija Rajčić, dipl.ing.arh. Jasmina Sirovec Vanić, dipl.ing.arh. Sanja Šerbetić Tunjić, dipl.ing.arh. Ivan Šulentić, dipl.ing.arh. Ana Topić, mag.ing.arch. Tea Truta, mag.ing.arch. Marta Turk, mag.ing.arch. dr.sc. Jadranka Veselić Bruvo, dipl.ing.arh. Danijel Zdolec, dipl.ing.prom.	
Suradnja: VITA PROJEKT d.o.o. Zagreb	
Pečat Gradske skupštine Grada Zagreba: M.P.	Predsjednik Gradske skupštine Grada Zagreba: Joško Klisović
Istovjetnost Plana s izvornikom ovjerava  (ime, prezime, potpis)	Pečat nadležnog tijela M.P.

STUBICA-45

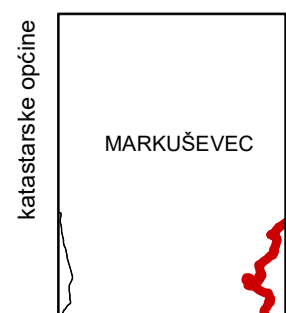


ZAGREB-4

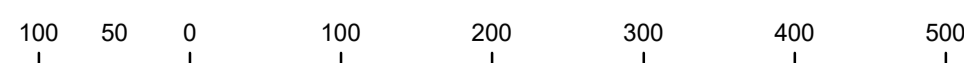
ZAGREB-6

ZAGREB-15

ZAGREB-5



podjela listova HTRS96/TM	5-12-2-105-9	5-13-2-105-9
	5-17-2-105-9	5-18-2-105-9



MJERILO 1:5000

Podloga: katastarska podloga, rujan 2022.  
 Gradski ured za katastar i geodetske poslove Grada  
 Nositelj izrade: Gradski ured za gospodarstvo, ekološku održivost i  
 stratejsko planiranje  
 Stručni izrađivač: Zavod za prostorno uređenje Grada Zagreba  
 Odluka o izradi: Odluka o izradi izmjena i dopuna  
 Generalnoga urbanističkog plana grada Zagreba (15/23)  
 Koordinatni sustav: HTRS96/TM

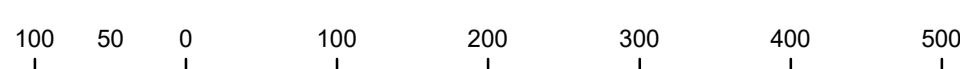
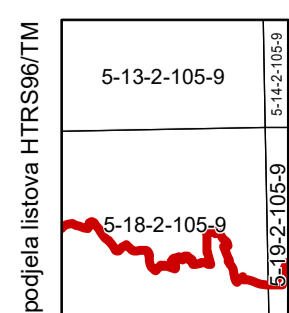
STUBICA-46

ZAGREB-5

ZAGREB-7



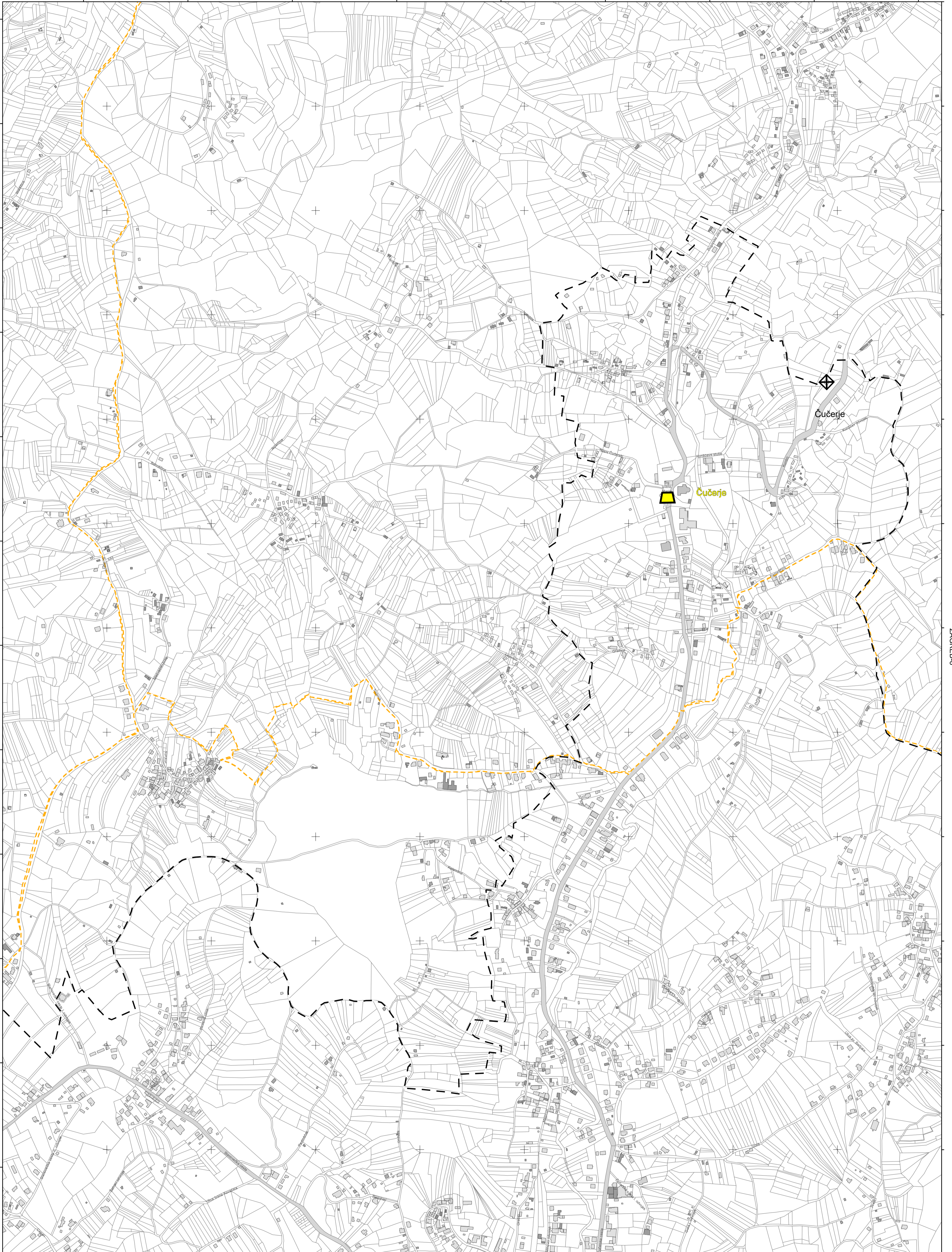
ZAGREB-16



MJERILO 1:5000

Podloga: katastarska podloga, rujan 2022.  
 Gradski ured za katastar i geodetske poslove Grada  
 Nositelj izrade: Gradski ured za gospodarstvo, ekološku održivost i  
 strategijsko planiranje  
 Stručni izrađivač: Zavod za prostorno uređenje Grada Zagreba  
 Odluka o izradi: Odluka o izradi izmjena i dopuna  
 Generalnoga urbanističkog plana grada Zagreba (15/23)  
 Koordinatni sustav: HTRS96/TM

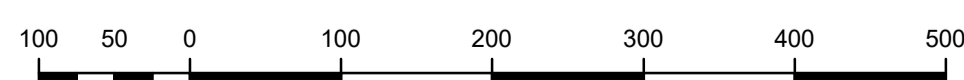
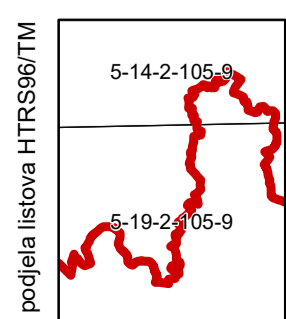
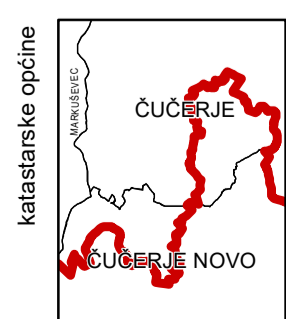
STUBICA-47



ZAGREB-6

ZAGREB-8

ZAGREB-17



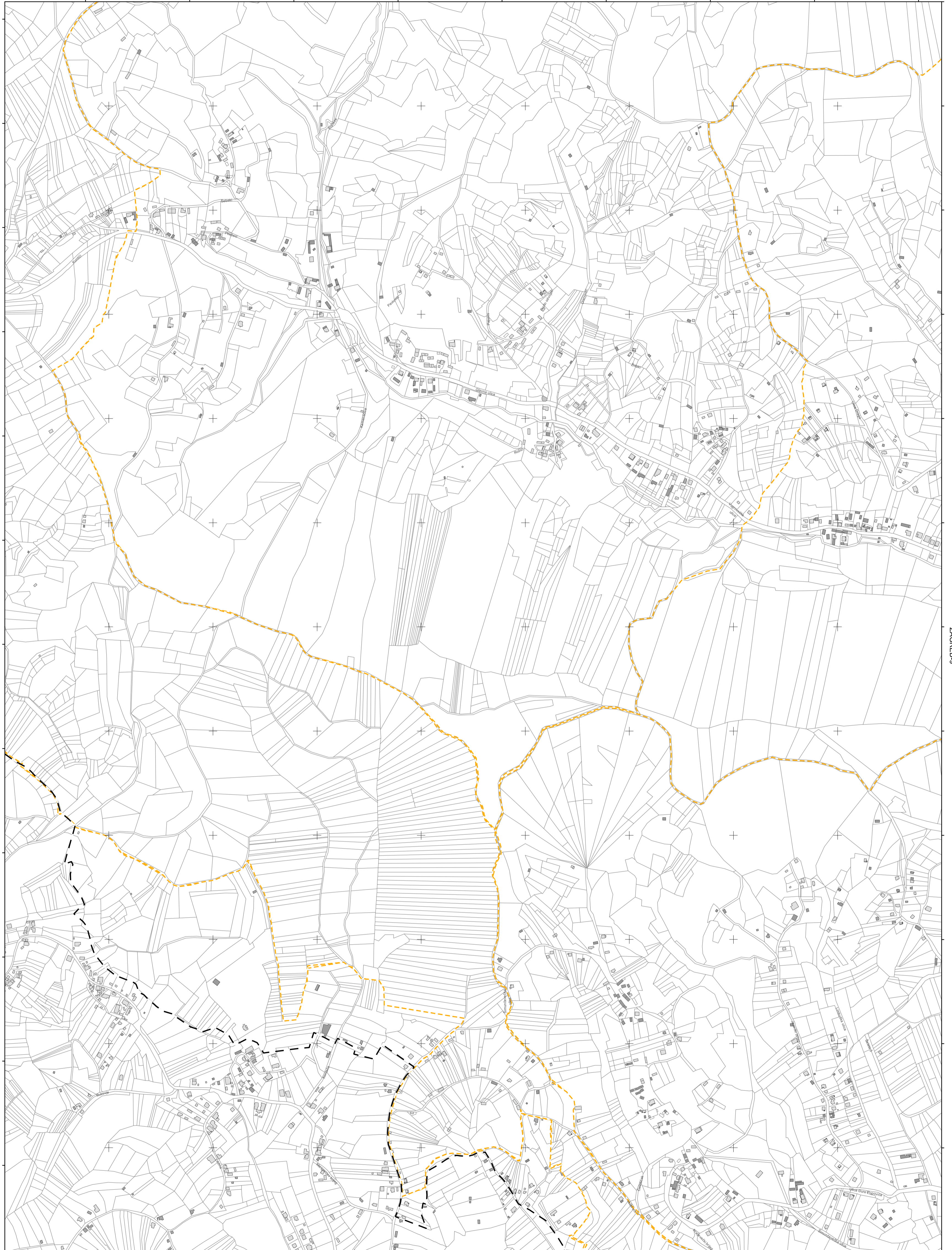
MJERILO 1:5000

Podloga: katastarska podloga, rujan 2022.  
 Gradski ured za katastar i geodetske poslove Grada  
 Nositelj izrade: Gradski ured za gospodarstvo, ekološku održivost i  
 strategijsko planiranje  
 Stručni izrađivač: Zavod za prostorno uređenje Grada Zagreba  
 Odluka o izradi: Odluka o izradi izmjena i dopuna  
 Generalnoga urbanističkog plana grada Zagreba (15/23)  
 Koordinatni sustav: HTRS96/TM

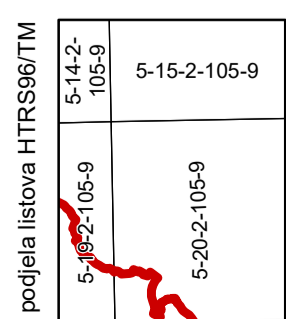
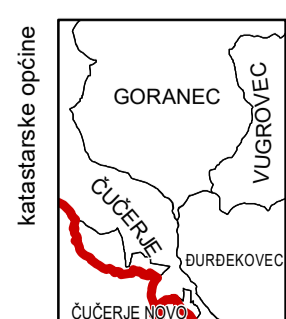
STUBICA-48

ZAGREB-7

ZAGREB-9



ZAGREB-18



MJERILO 1:5000

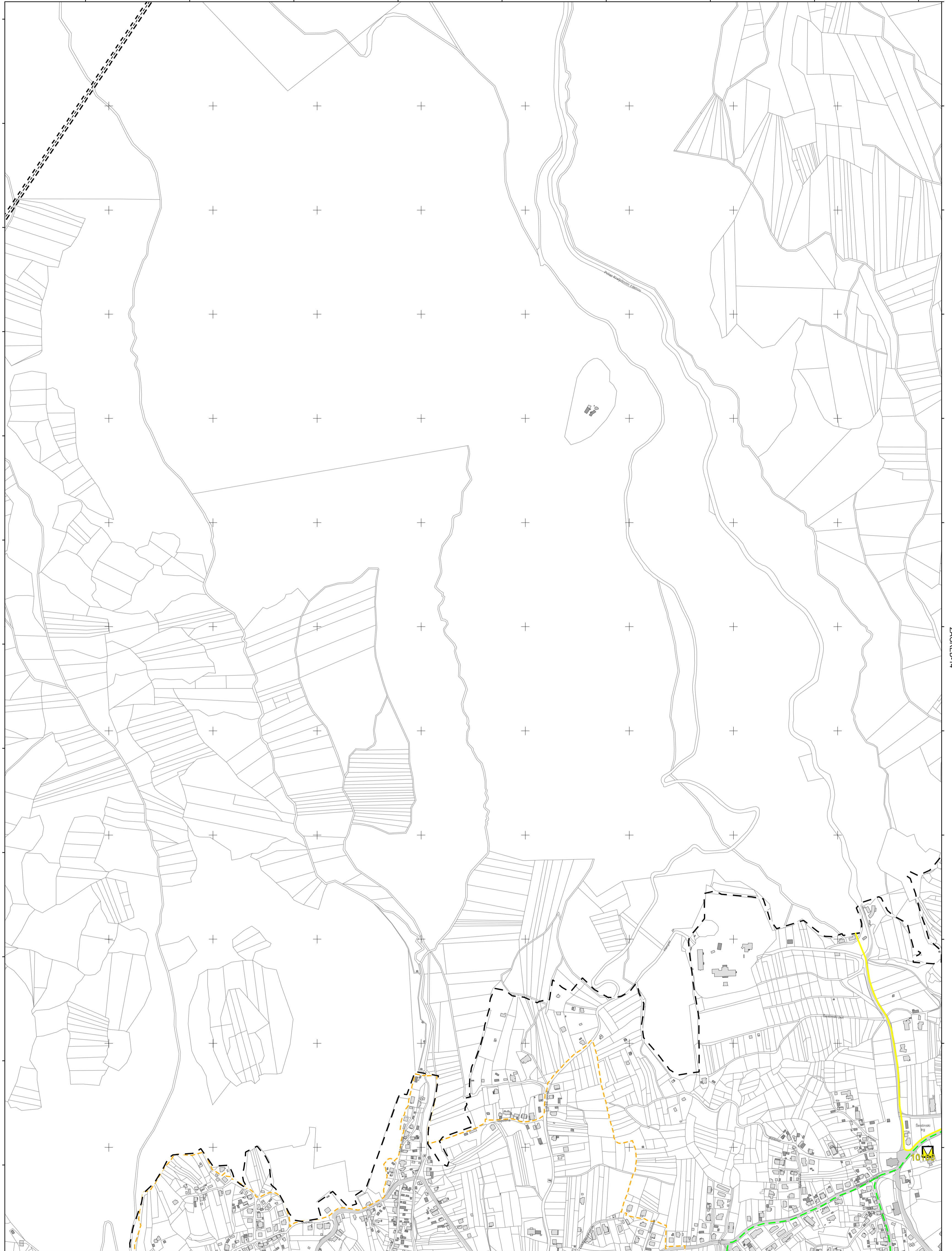
Podloga: katastarska podloga, rujan 2022.  
 Gradski ured za katastar i geodetske poslove Grada  
 Nositelj izrade: Gradski ured za gospodarstvo, ekološku održivost i  
 strategijsko planiranje  
 Stručni izrađivač: Zavod za prostorno uređenje Grada Zagreba  
 Odluka o izradi: Odluka o izradi izmjena i dopuna  
 Generalnoga urbanističkog plana grada Zagreba (15/23)  
 Koordinatni sustav: HTRS96/TM

ZAGREB-8

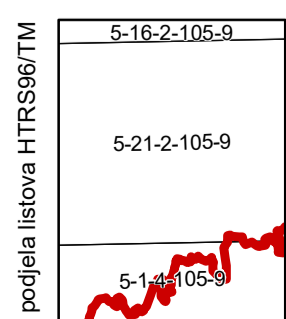
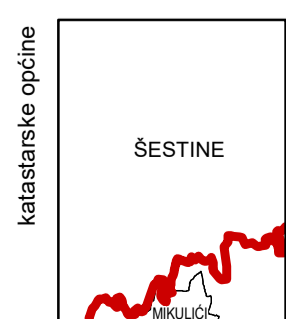
ZAGREB-3

ZAGREB-12

ZAGREB-14



ZAGREB-23



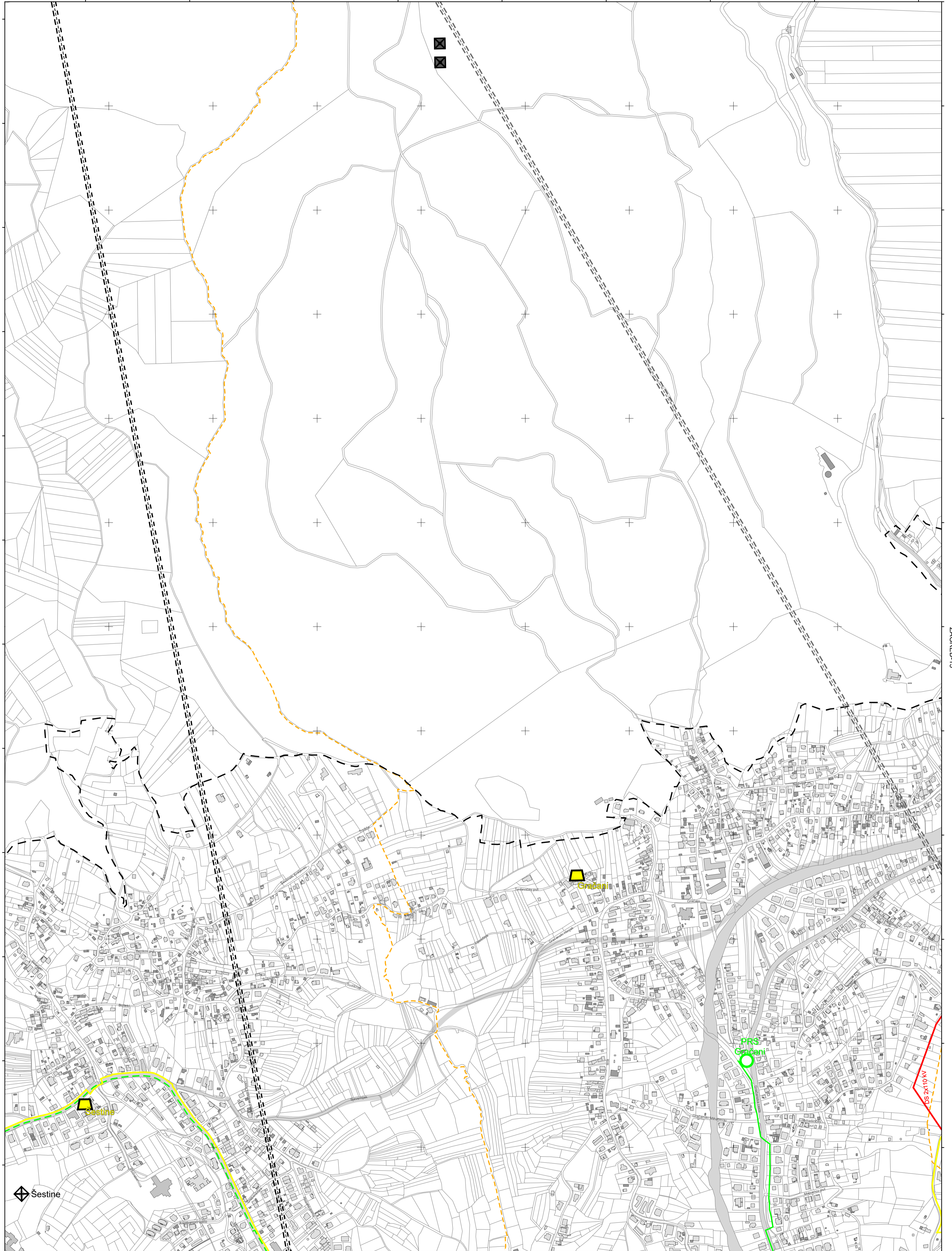
MJERILO 1:5000

Podloga: katastarska podloga, rujan 2022.  
 Gradski ured za katastar i geodetske poslove Grada  
 Nositelj izrade: Gradski ured za gospodarstvo, ekološku održivost i  
 strategijsko planiranje  
 Stručni izrađivač: Zavod za prostorno uređenje Grada Zagreba  
 Odluka o izradi: Odluka o izradi izmjena i dopuna  
 Generalnoga urbanističkog plana grada Zagreba (15/23)  
 Koordinatni sustav: HTRS96/TM

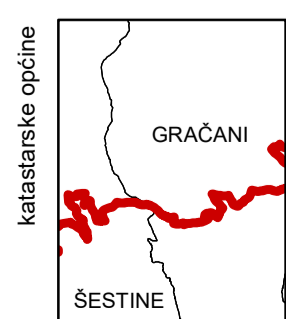
ZAGREB-4

ZAGREB-13

ZAGREB-15



ZAGREB-14



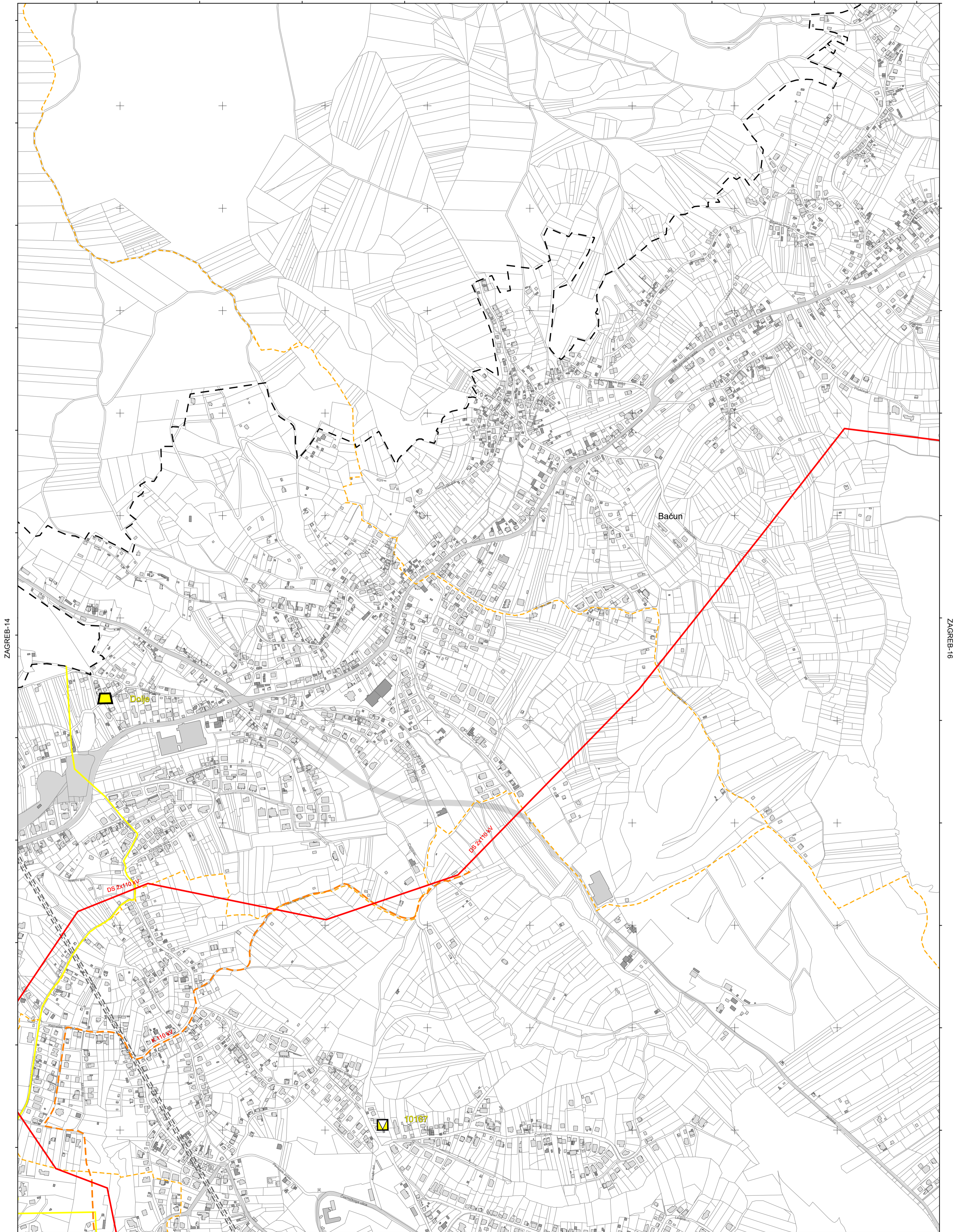
podjela listova HTRS96/TM	5-16-2-105-9	5-17-2-105-9
	5-1-4-105-9	5-2-4-105-9
	5-21-2-105-9	5-22-2-105-9



MJERILO 1:5000

Podloga: katastarska podloga, rujan 2022.  
 Gradski ured za katastar i geodetske poslove Grada  
 Nositelj izrade: Gradski ured za gospodarstvo, ekološku održivost i strategijsko planiranje  
 Stručni izrađivač: Zavod za prostorno uređenje Grada Zagreba  
 Odluka o izradi: Odluka o izradi izmjena i dopuna Generalnoga urbanističkog plana grada Zagreba (15/23)  
 Koordinatni sustav: HTRS96/TM

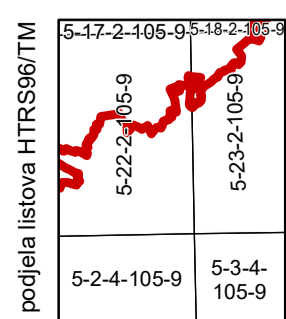
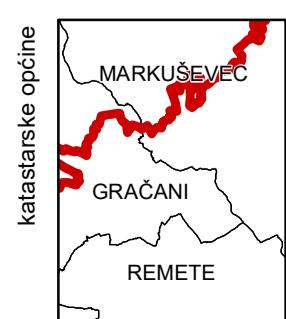
ZAGREB-5



ZAGREB-14

ZAGREB-16

ZAGREB-25

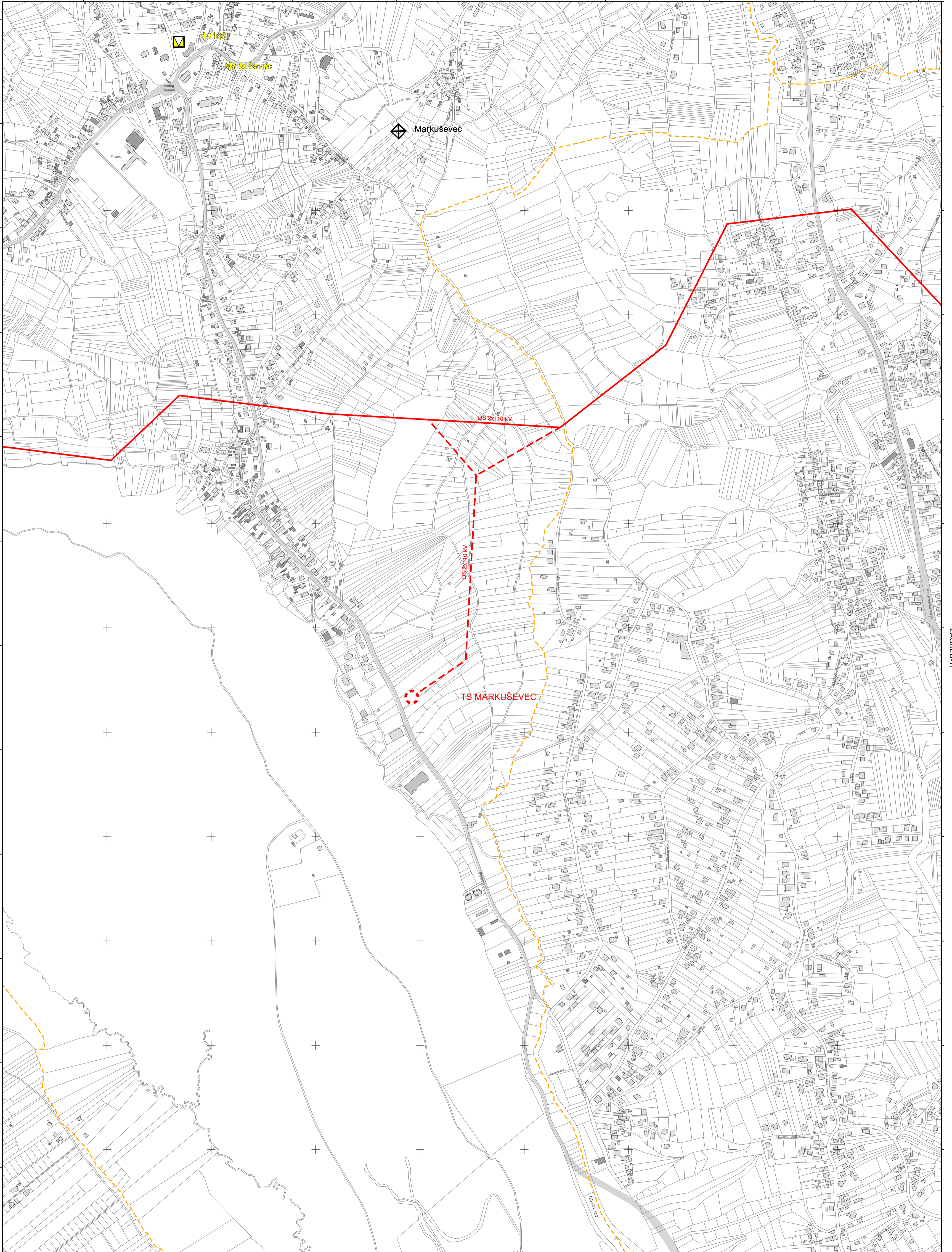


MJERILO 1:5000

Podloga: katastarska podloga, rujan 2022.  
 Gradski ured za katastar i geodetske poslove Grada  
 Nositelj izrade: Gradski ured za gospodarstvo, ekološku održivost i  
 strategijsko planiranje  
 Stručni izrađivač: Zavod za prostorno uređenje Grada Zagreba  
 Odluka o izradi: Odluka o izradi izmjena i dopuna  
 Generalnoga urbanističkog plana grada Zagreba (15/23)  
 Koordinatni sustav: HTRS96/TM



ZAGREB-6



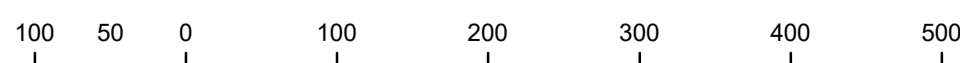
ZAGREB-15

ZAGREB-17

ZAGREB-26



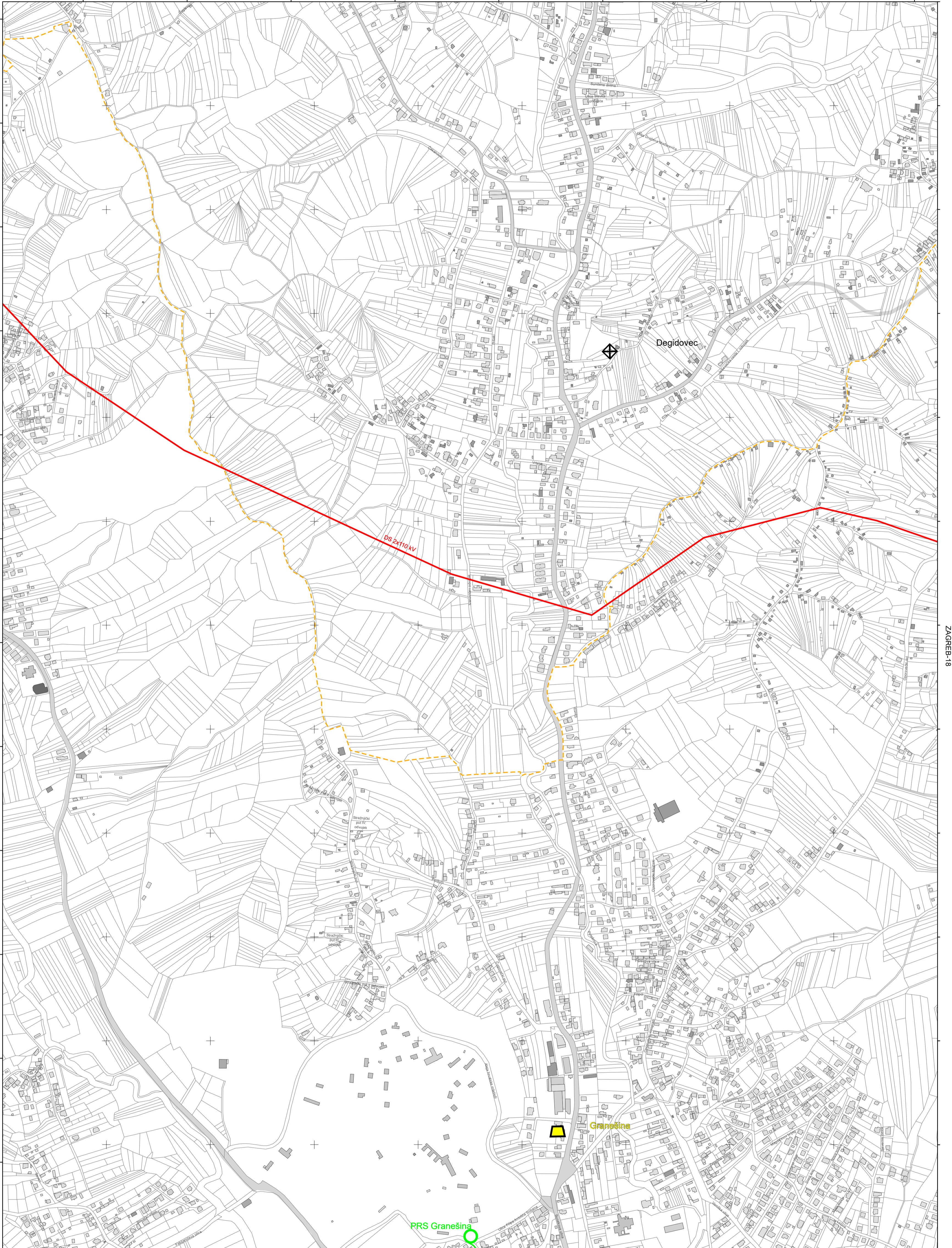
podjela listova HTRS96/TM	5-18-2-105-9
	5-23-2-105-9
	5-3-4-105-9



MJERILO 1:5000

Podloga: katastarska podloga, rujan 2022.  
 Gradski ured za katastar i geodetske poslove Grada  
 Nositelj izrade: Gradski ured za gospodarstvo, ekološku održivost i strategijsko planiranje  
 Stručni izrađivač: Zavod za prostorno uređenje Grada Zagreba  
 Odluka o izradi: Odluka o izradi izmjena i dopuna Generalnoga urbanističkog plana grada Zagreba (15/23)  
 Koordinatni sustav: HTRS96/TM

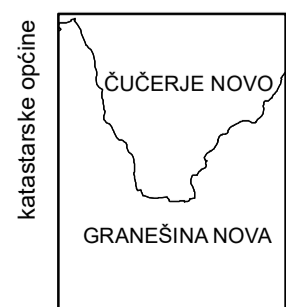
ZAGREB-7



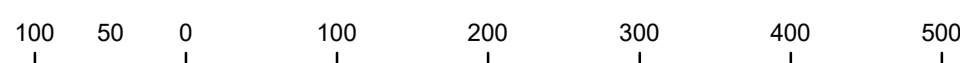
ZAGREB-16

ZAGREB-18

ZAGREB-27



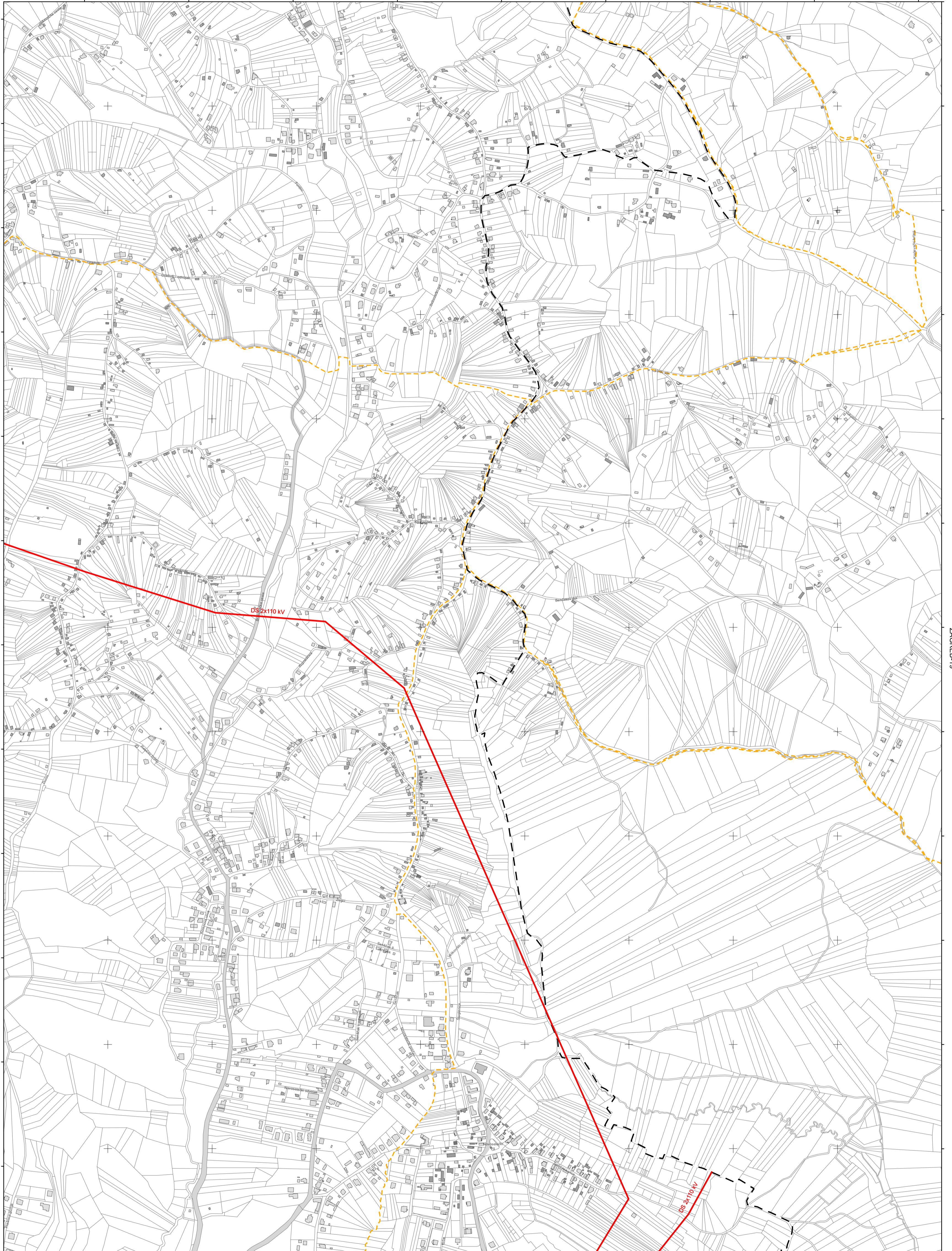
podjela listova HTRS96/TM	5-24-2-105-9
	5-4-4-105-9



MJERILO 1:5000

Podloga: katastarska podloga, rujan 2022.  
 Gradski ured za katastar i geodetske poslove Grada  
 Nositelj izrade: Gradski ured za gospodarstvo, ekološku održivost i  
 strategijsko planiranje  
 Stručni izrađivač: Zavod za prostorno uređenje Grada Zagreba  
 Odluka o izradi: Odluka o izradi izmjena i dopuna  
 Generalnoga urbanističkog plana grada Zagreba (15/23)  
 Koordinatni sustav: HTRS96/TM

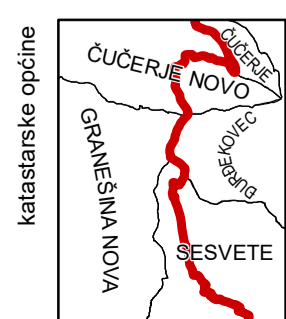
ZAGREB-8



ZAGREB-17

ZAGREB-19

ZAGREB-28

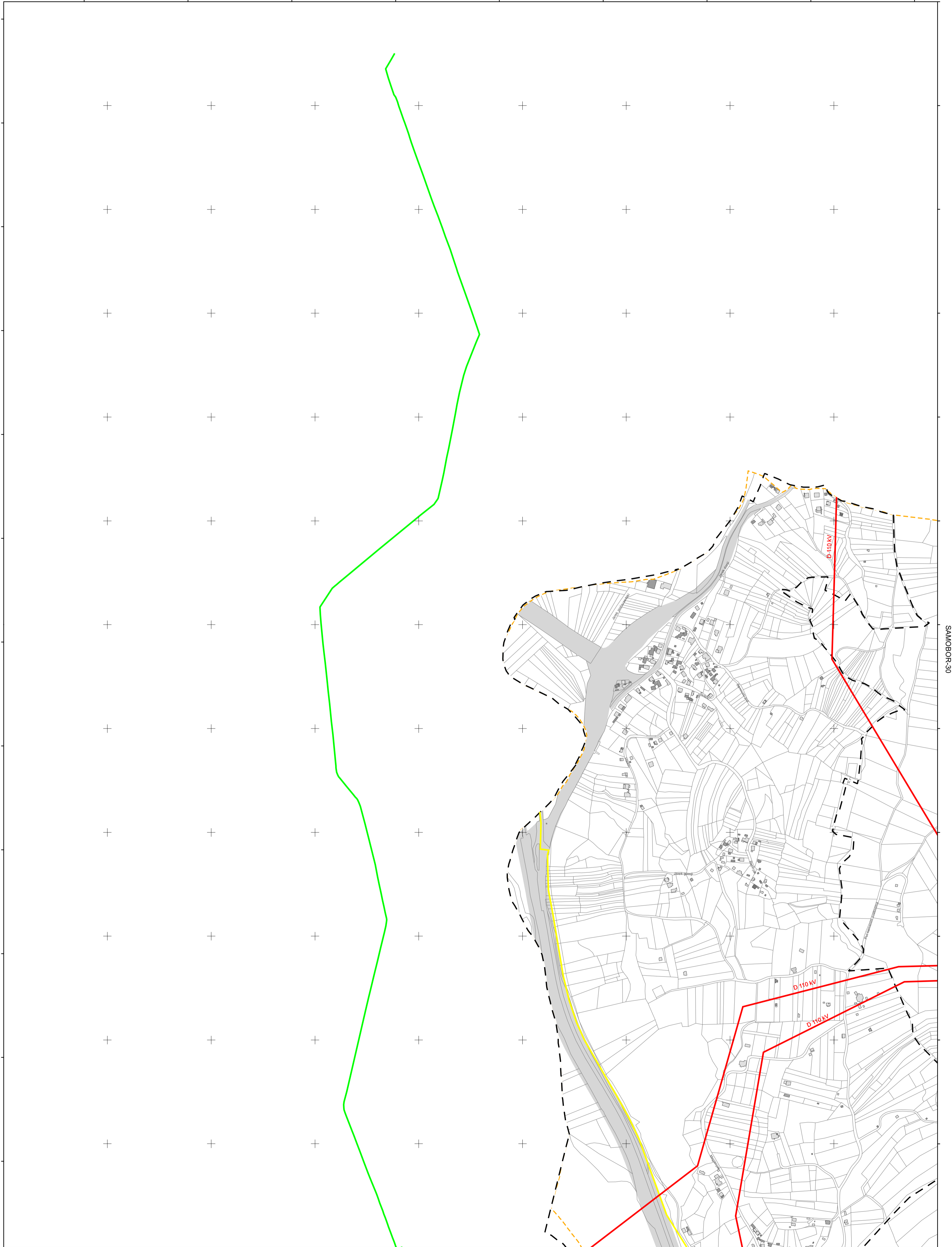


podjela listova HTRS96/TM	5-24-2-105-9	5-25-2-105-9
	5-4-4-105-9	5-5-4-105-9



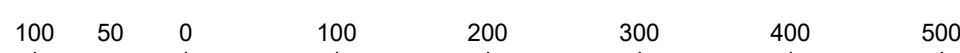
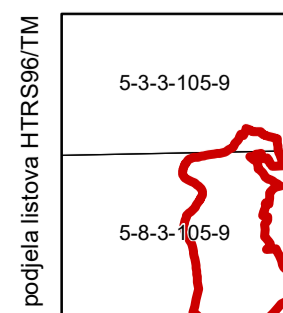
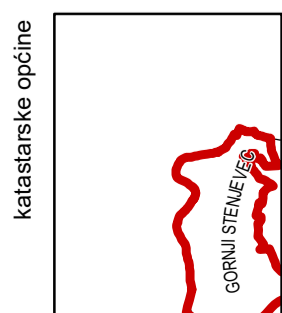
MJERILO 1:5000

Podloga: katastarska podloga, rujan 2022.  
 Gradski ured za katastar i geodetske poslove Grada  
 Nositelj izrade: Gradski ured za gospodarstvo, ekološku održivost i strategijsko planiranje  
 Stručni izrađivač: Zavod za prostorno uređenje Grada Zagreba  
 Odluka o izradi: Odluka o izradi izmjena i dopuna Generalnoga urbanističkog plana grada Zagreba (15/23)  
 Koordinatni sustav: HTRS96/TM



SAMOBOR-30

SAMOBOR-39



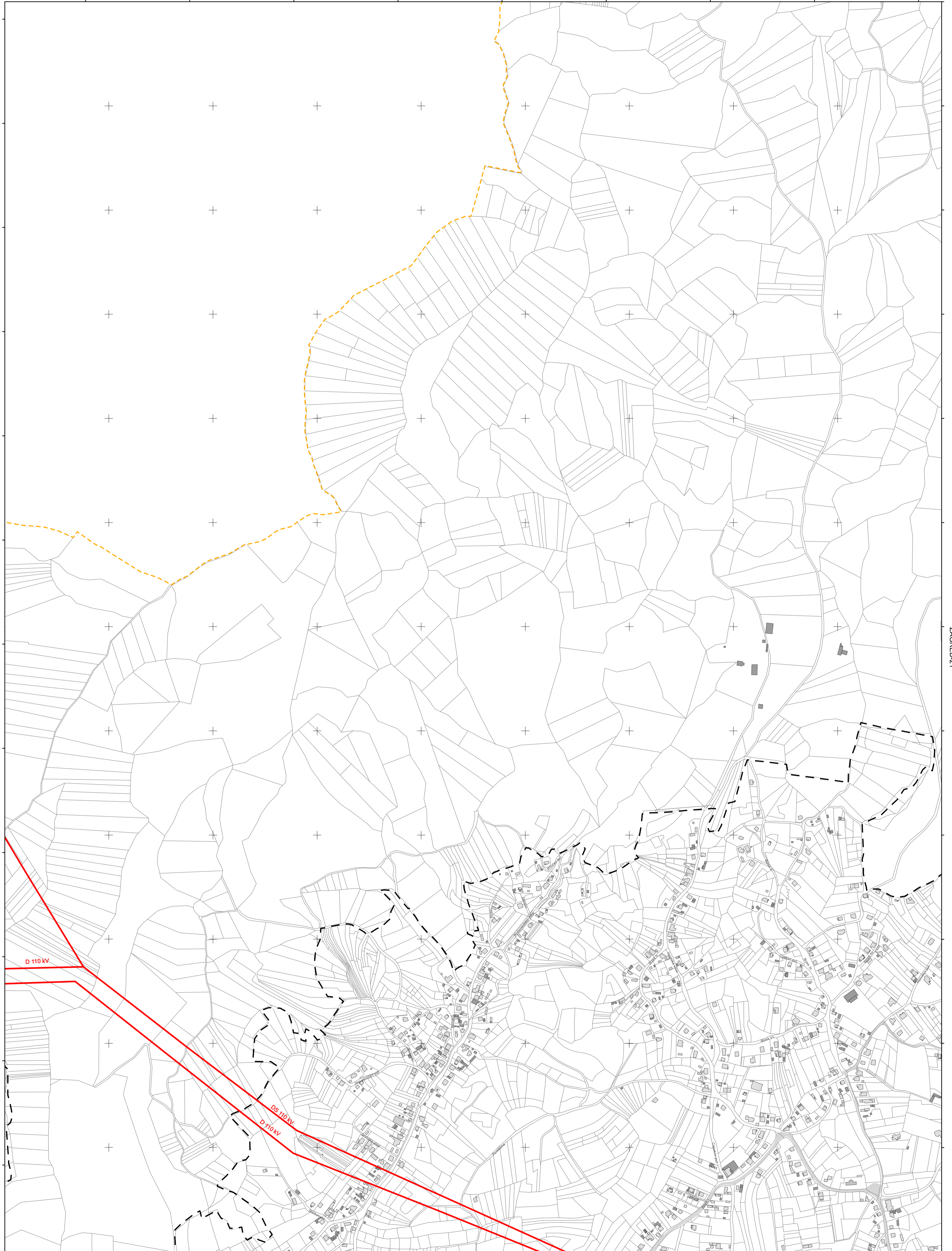
MJERILO 1:5000

Podloga: katastarska podloga, rujan 2022.  
 Gradski ured za katastar i geodetske poslove Grada  
 Nositelj izrade: Gradski ured za gospodarstvo, ekološku održivost i  
 strategijsko planiranje  
 Stručni izrađivač: Zavod za prostorno uređenje Grada Zagreba  
 Odluka o izradi: Odluka o izradi izmjena i dopuna  
 Generalnoga urbanističkog plana grada Zagreba (15/23)  
 Koordinatni sustav: HTRS96/TM

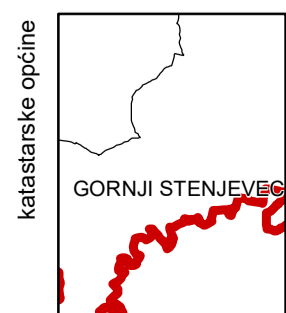
SAMOBOR-20

SAMOBOR-29

ZAGREB-21

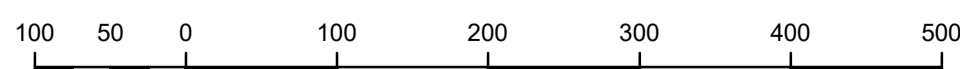


SAMOBOR-40



5-3-3-105-9	5-4-3-105-9
5-6-3-105-9	5-8-3-105-9

podjela listova HTRS96/TM



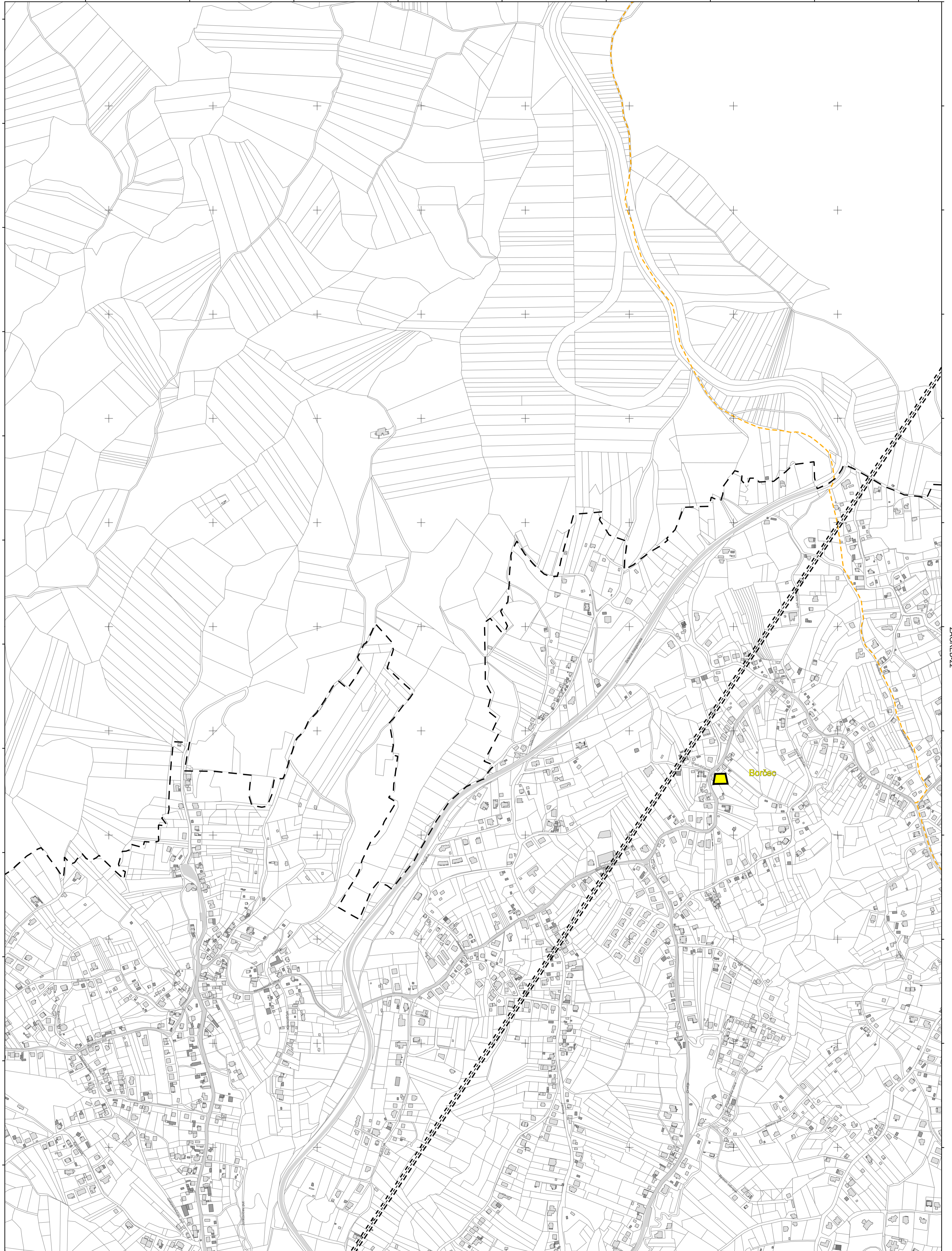
MJERILO 1:5000

Podloga: katastarska podloga, rujan 2022.  
 Gradski ured za katastar i geodetske poslove Grada  
 Nositelj izrade: Gradski ured za gospodarstvo, ekološku održivost i  
 strategijsko planiranje  
 Stručni izrađivač: Zavod za prostorno uređenje Grada Zagreba  
 Odluka o izradi: Odluka o izradi izmjena i dopuna  
 Generalnoga urbanističkog plana grada Zagreba (15/23)  
 Koordinatni sustav: HTRS96/TM

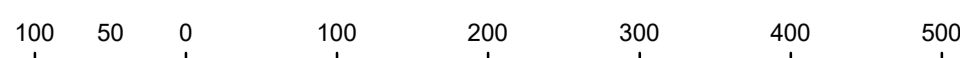
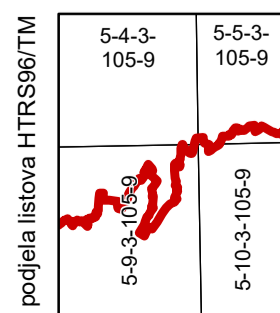
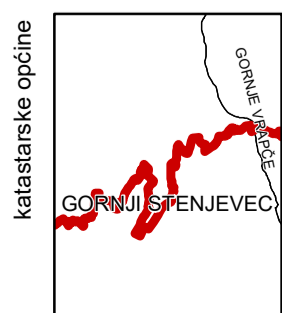
ZAGREB-11

SAMOBOR-30

ZAGREB-22



ZAGREB-31



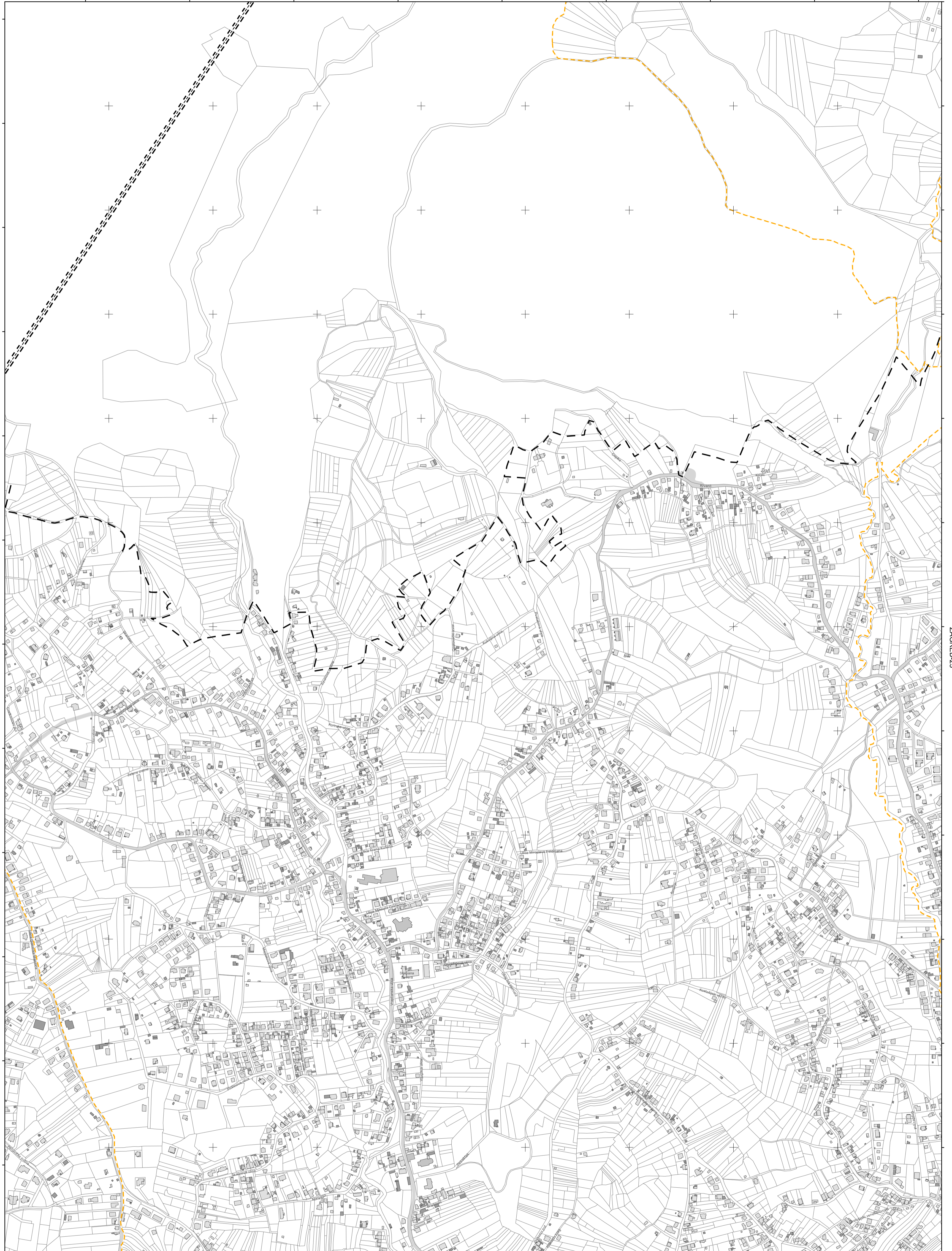
MJERILO 1:5000

Podloga: katastarska podloga, rujan 2022.  
 Gradski ured za katastar i geodetske poslove Grada  
 Nositelj izrade: Gradski ured za gospodarstvo, ekološku održivost i  
 stratejsko planiranje  
 Stručni izrađivač: Zavod za prostorno uređenje Grada Zagreba  
 Odluka o izradi: Odluka o izradi izmjena i dopuna  
 Generalnoga urbanističkog plana grada Zagreba (15/23)  
 Koordinatni sustav: HTRS96/TM

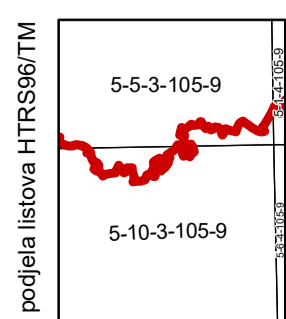
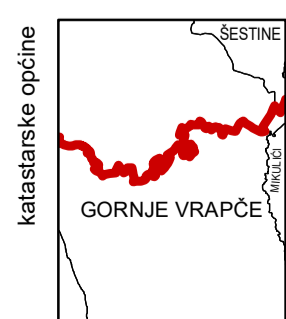
ZAGREB-12

ZAGREB-21

ZAGREB-23



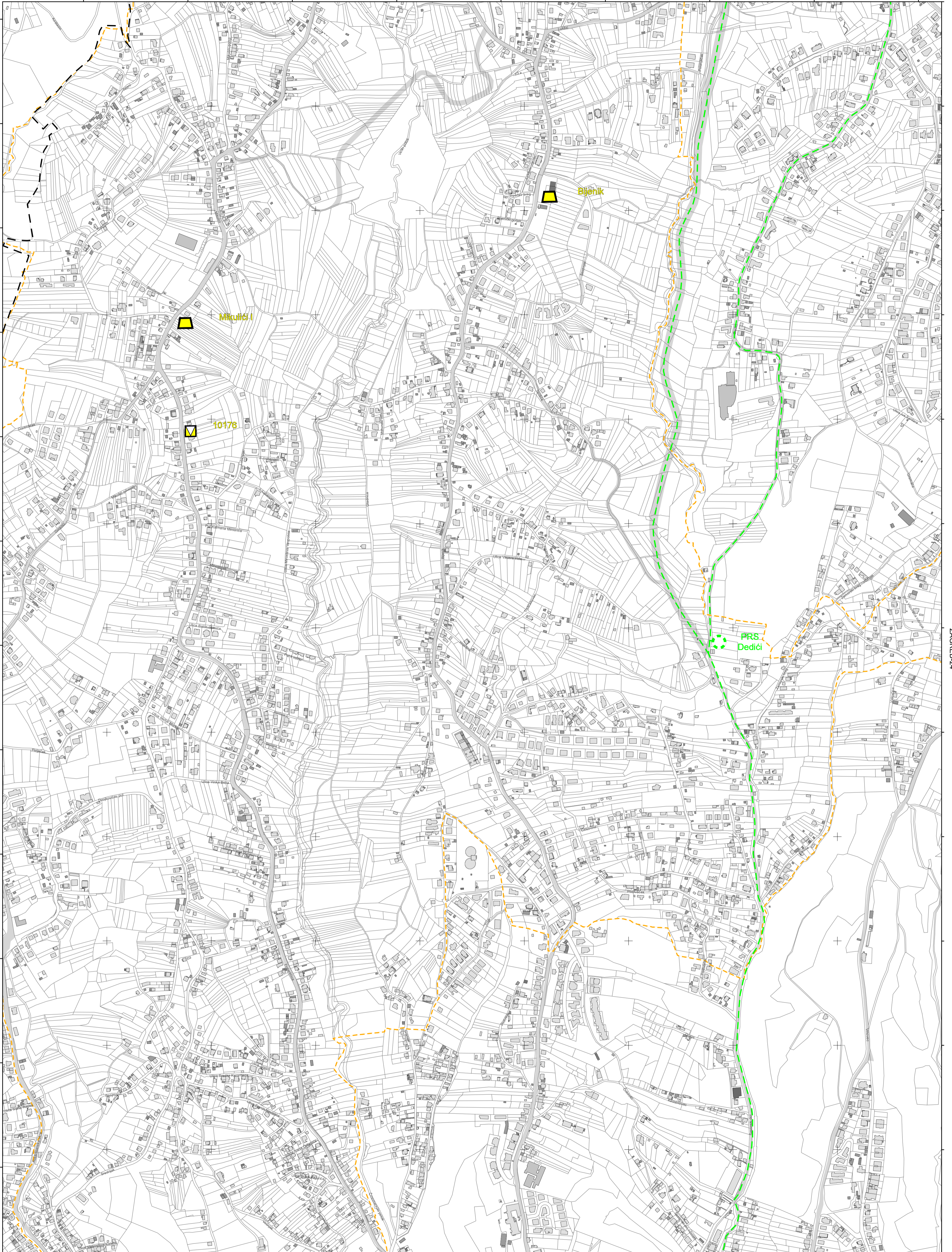
ZAGREB-32



MJERILO 1:5000

Podloga: katastarska podloga, rujan 2022.  
 Gradski ured za katastar i geodetske poslove Grada  
 Nositelj izrade: Gradski ured za gospodarstvo, ekološku održivost i  
 strategijsko planiranje  
 Stručni izrađivač: Zavod za prostorno uređenje Grada Zagreba  
 Odluka o izradi: Odluka o izradi izmjena i dopuna  
 Generalnoga urbanističkog plana grada Zagreba (15/23)  
 Koordinatni sustav: HTRS96/TM

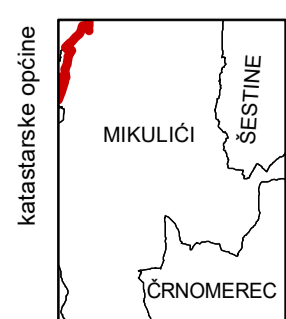
ZAGREB-13



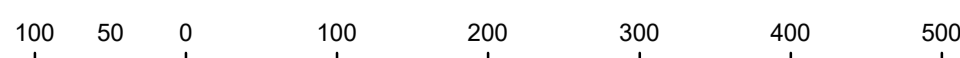
ZAGREB-22

ZAGREB-24

ZAGREB-33



katastarske općine	MIKULIĆI	SESTINE
podjela listova HTRS96/TM	5-1-4-105-9	5-6-4-105-9



MJERILO 1:5000

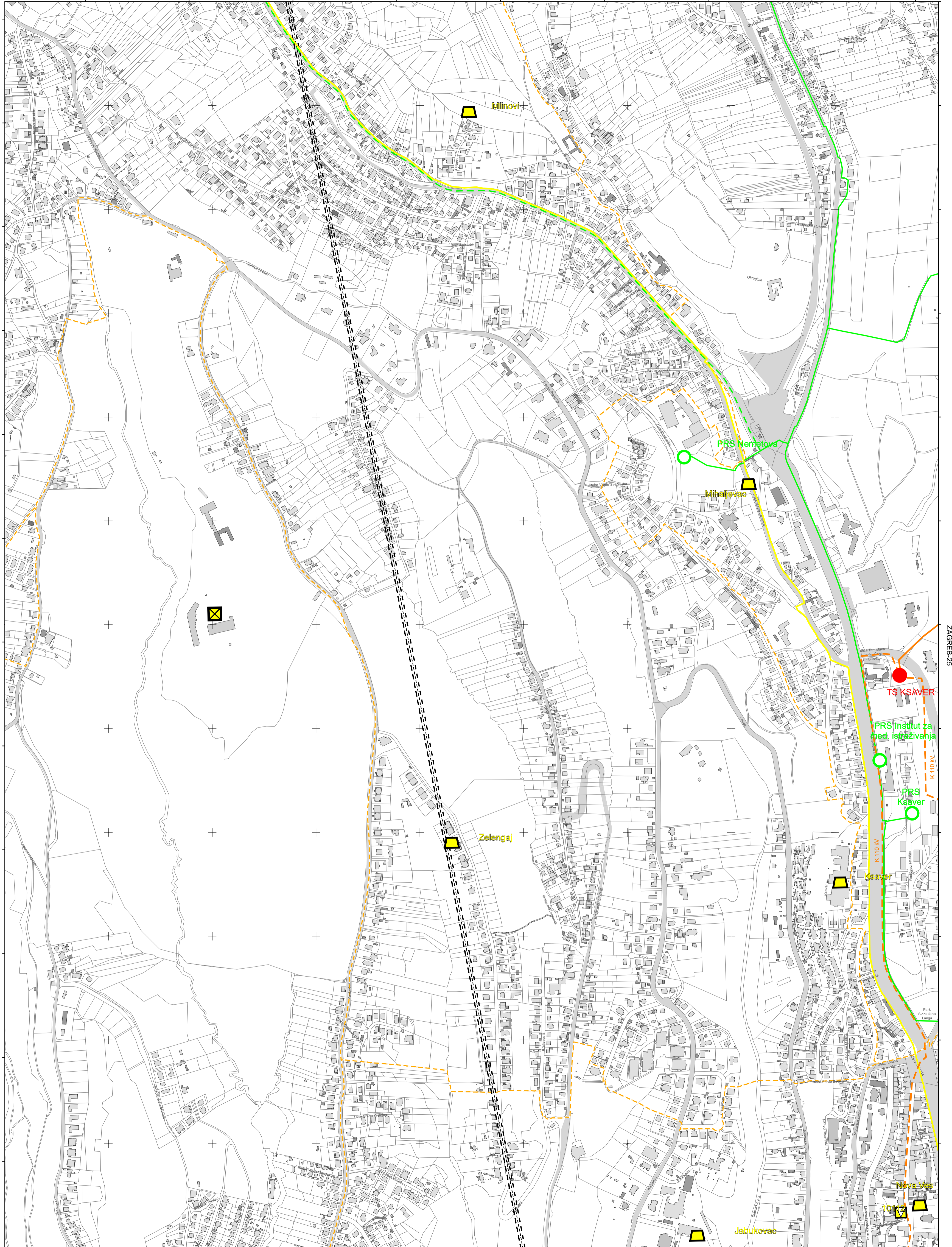
Podloga: katastarska podloga, rujan 2022.  
 Gradski ured za katastar i geodetske poslove Grada  
 Nositelj izrade: Gradski ured za gospodarstvo, ekološku održivost i strategijsko planiranje  
 Stručni izrađivač: Zavod za prostorno uređenje Grada Zagreba  
 Odluka o izradi: Odluka o izradi izmjena i dopuna Generalnoga urbanističkog plana grada Zagreba (15/23)  
 Koordinatni sustav: HTRS96/TM



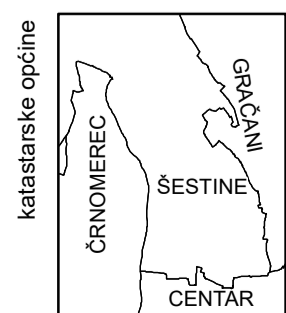
ZAGREB-14

ZAGREB-23

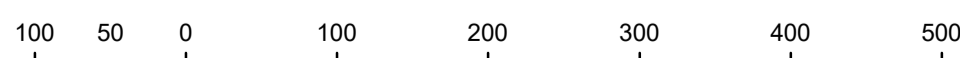
ZAGREB-25



ZAGREB-34



podjela listova HTRS96/TM	5-1-4-105-9	5-2-4-105-9
	5-6-4-105-9	5-7-4-105-9



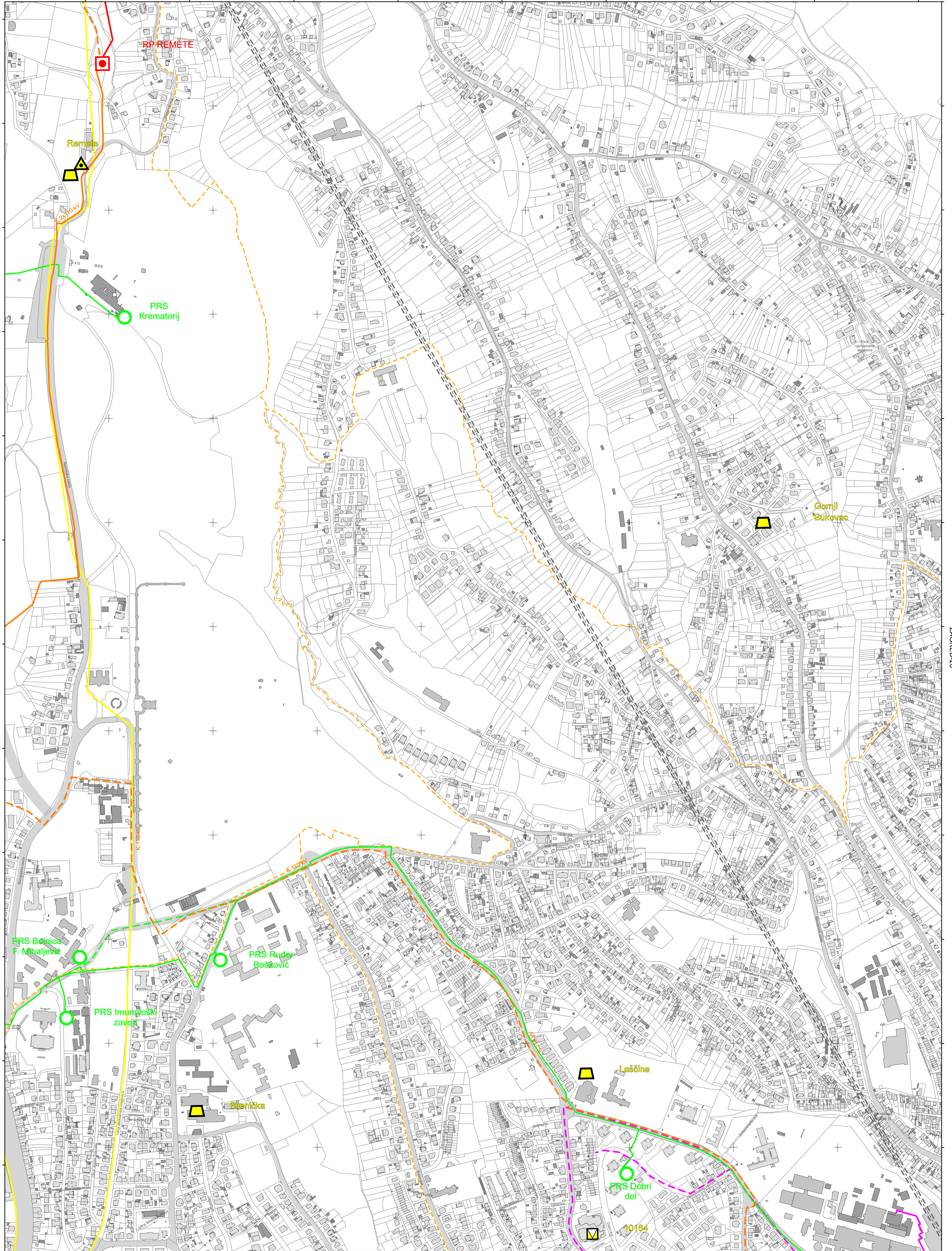
MJERILO 1:5000

Podloga: katastarska podloga, rujan 2022.  
 Gradski ured za katastar i geodetske poslove Grada  
 Nositelj izrade: Gradski ured za gospodarstvo, ekološku održivost i strategijsko planiranje  
 Stručni izrađivač: Zavod za prostorno uređenje Grada Zagreba  
 Odluka o izradi: Odluka o izradi izmjena i dopuna Generalnoga urbanističkog plana grada Zagreba (15/23)  
 Koordinatni sustav: HTRS96/TM

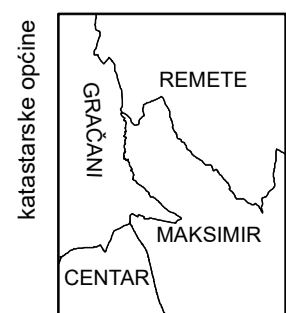
ZAGREB-15

ZAGREB-24

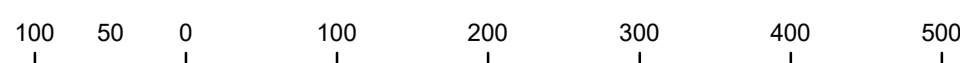
ZAGREB-26



ZAGREB-35



podjela listova HTRS96/TM	5-2-4-105-9	5-3-4-105-9
	5-7-4-105-9	5-8-4-105-9



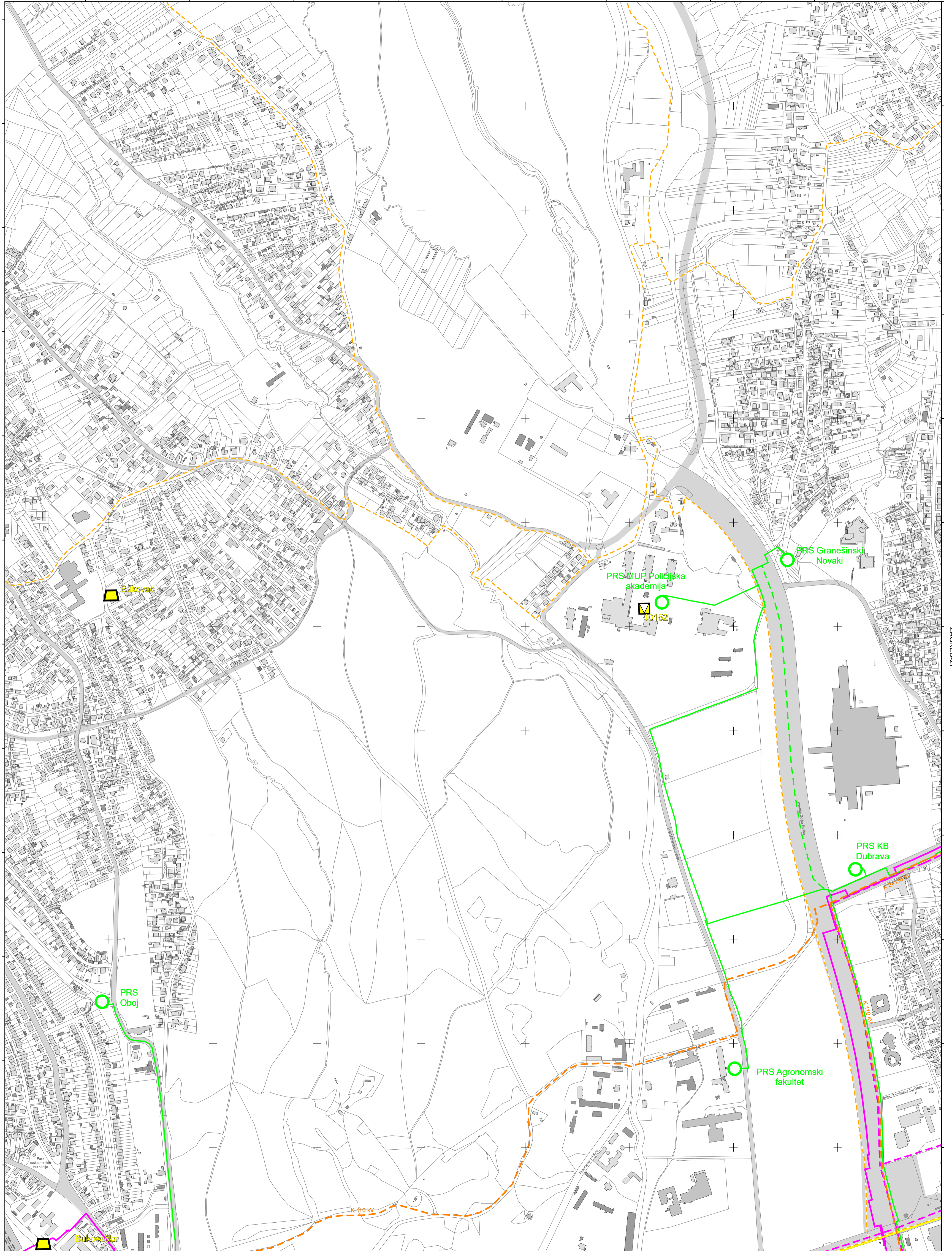
MJERILO 1:5000

Podloga: katastarska podloga, rujan 2022.  
Gradski ured za katastar i geodetske poslove Grada  
Nositelj izrade: Gradski ured za gospodarstvo, ekološku održivost i strategijsko planiranje  
Stručni izrađivač: Zavod za prostorno uređenje Grada Zagreba  
Odluka o izradi: Odluka o izradi izmjena i dopuna Generalnoga urbanističkog plana grada Zagreba (15/23)  
Koordinatni sustav: HTRS96/TM

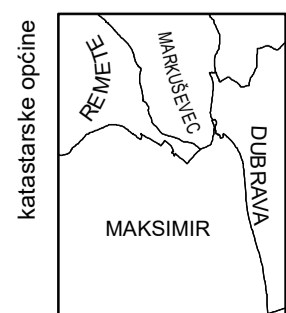
ZAGREB-16

ZAGREB-25

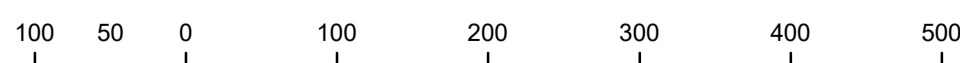
ZAGREB-27



ZAGREB-36



podjela listova HTRS96/TM	5-3-4-105-9
	5-8-4-105-9



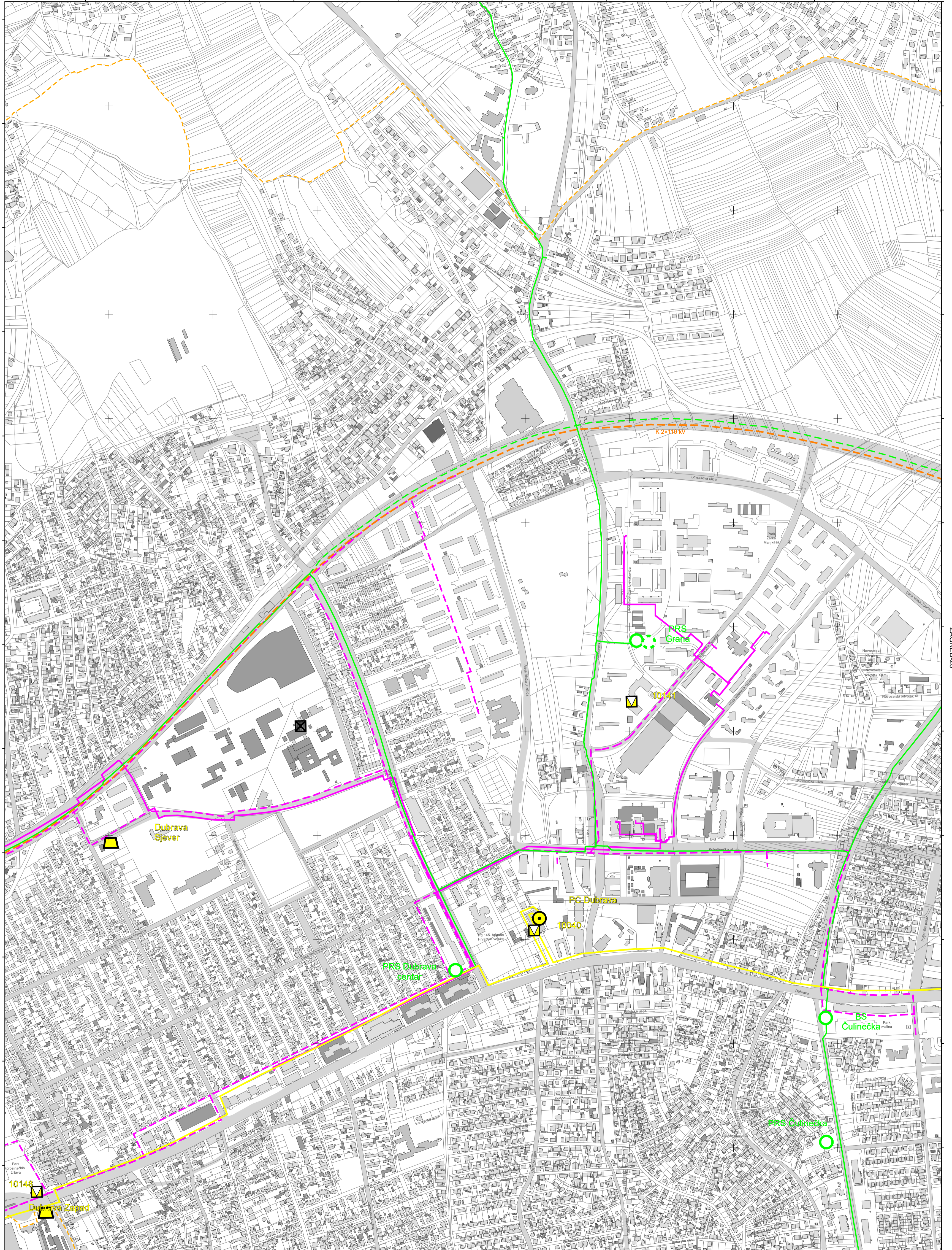
MJERILO 1:5000

Podloga: katastarska podloga, rujan 2022.  
 Gradski ured za katastar i geodetske poslove Grada  
 Nositelj izrade: Gradski ured za gospodarstvo, ekološku održivost i strategijsko planiranje  
 Stručni izrađivač: Zavod za prostorno uređenje Grada Zagreba  
 Odluka o izradi: Odluka o izradi izmjena i dopuna Generalnoga urbanističkog plana grada Zagreba (15/23)  
 Koordinatni sustav: HTRS96/TM

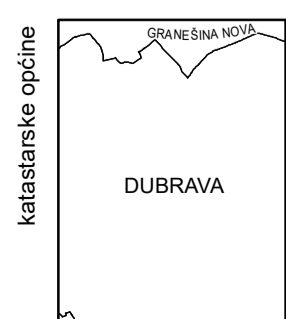
ZAGREB-17

ZAGREB-26


ZAGREB-28



ZAGREB-37



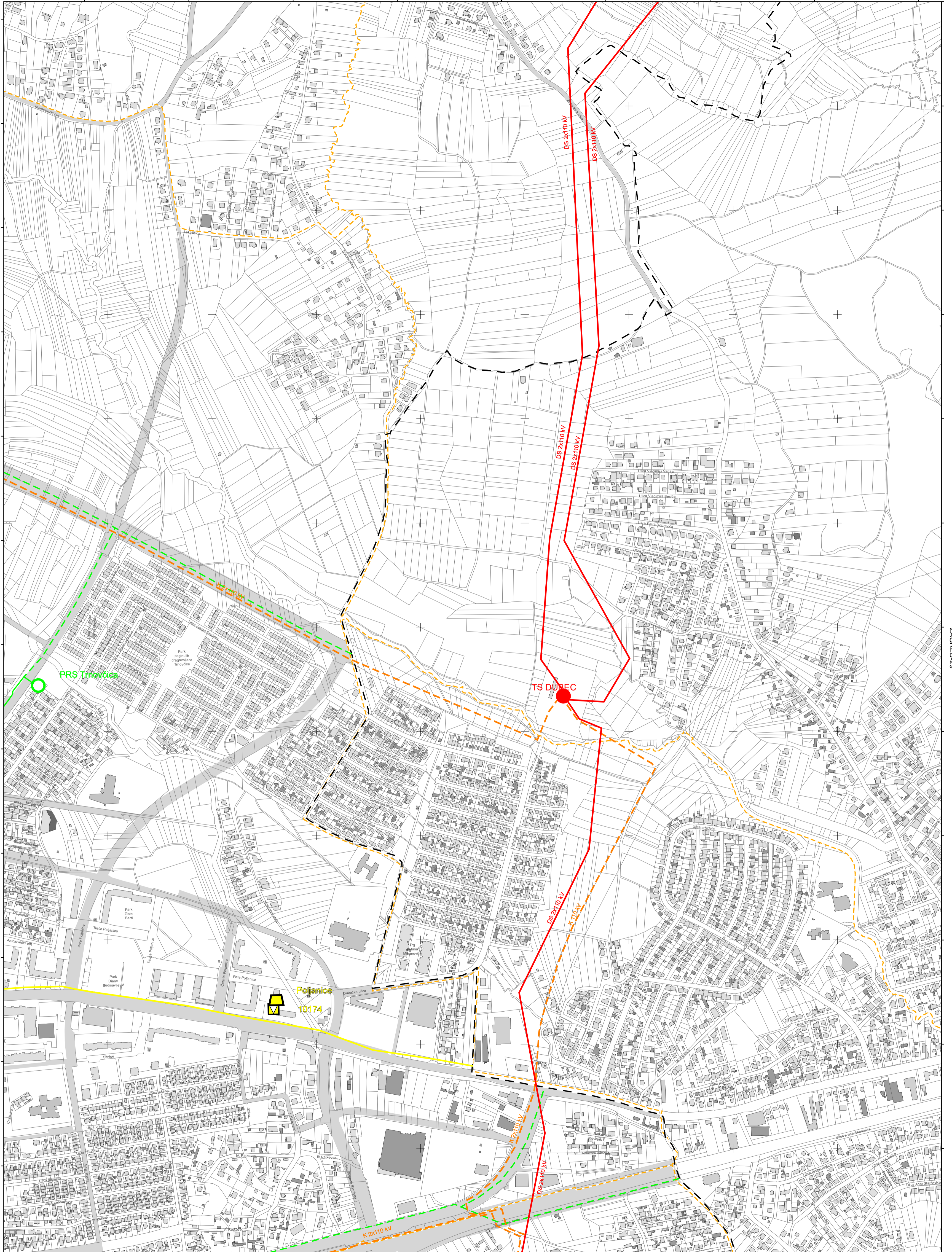
podjela listova HTRS96/TM	5-4-4-105-9
	5-9-4-105-9



MJERILO 1:5000

Podloga: katastarska podloga, rujan 2022.  
 Gradski ured za katastar i geodetske poslove Grada  
 Nositelj izrade: Gradski ured za gospodarstvo, ekološku održivost i strategijsko planiranje  
 Stručni izrađivač: Zavod za prostorno uređenje Grada Zagreba  
 Odluka o izradi: Odluka o izradi izmjena i dopuna Generalnoga urbanističkog plana grada Zagreba (15/23)  
 Koordinatni sustav: HTRS96/TM

ZAGREB-18



ZAGREB-27

ZAGREB-29

ZAGREB-38



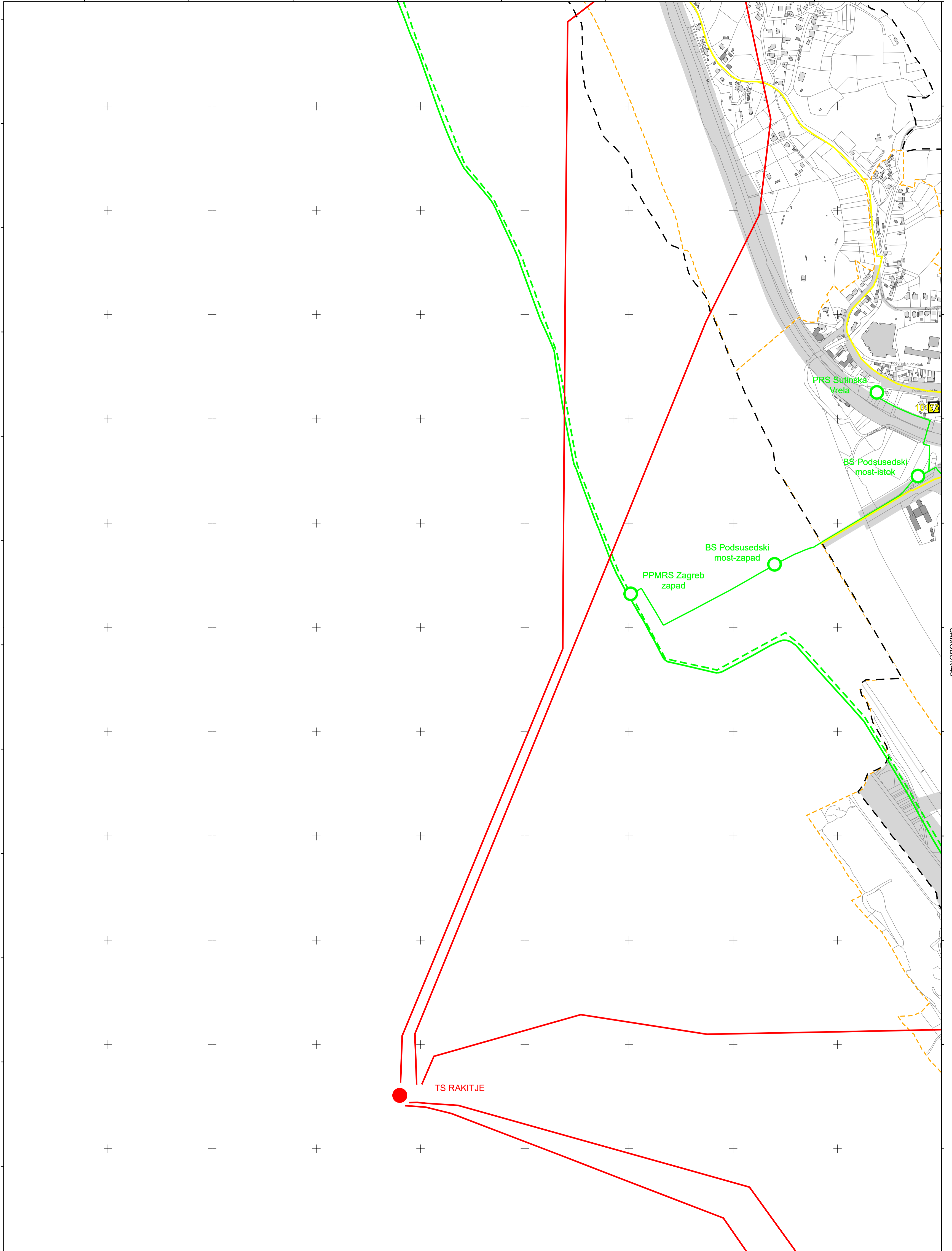
podjela listova HTRS96/TM	5-4-4-105-9	5-5-4-105-9
	5-9-4-105-9	5-10-4-105-9



MJERILO 1:5000

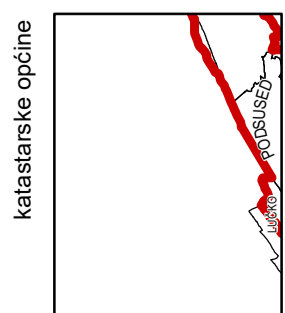
Podloga: katastarska podloga, rujan 2022.  
 Gradski ured za katastar i geodetske poslove Grada  
 Nositelj izrade: Gradski ured za gospodarstvo, ekološku održivost i strategijsko planiranje  
 Stručni izrađivač: Zavod za prostorno uređenje Grada Zagreba  
 Odluka o izradi: Odluka o izradi izmjena i dopuna Generalnoga urbanističkog plana grada Zagreba (15/23)  
 Koordinatni sustav: HTRS96/TM

SAMOBOR-29



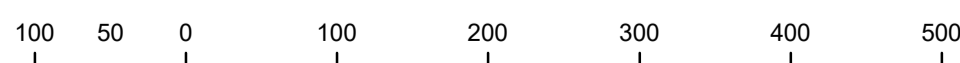
SAMOBOR-40

SAMOBOR-49



5-8-3-105-9
5-13-3-105-9
5-18-3-105-9

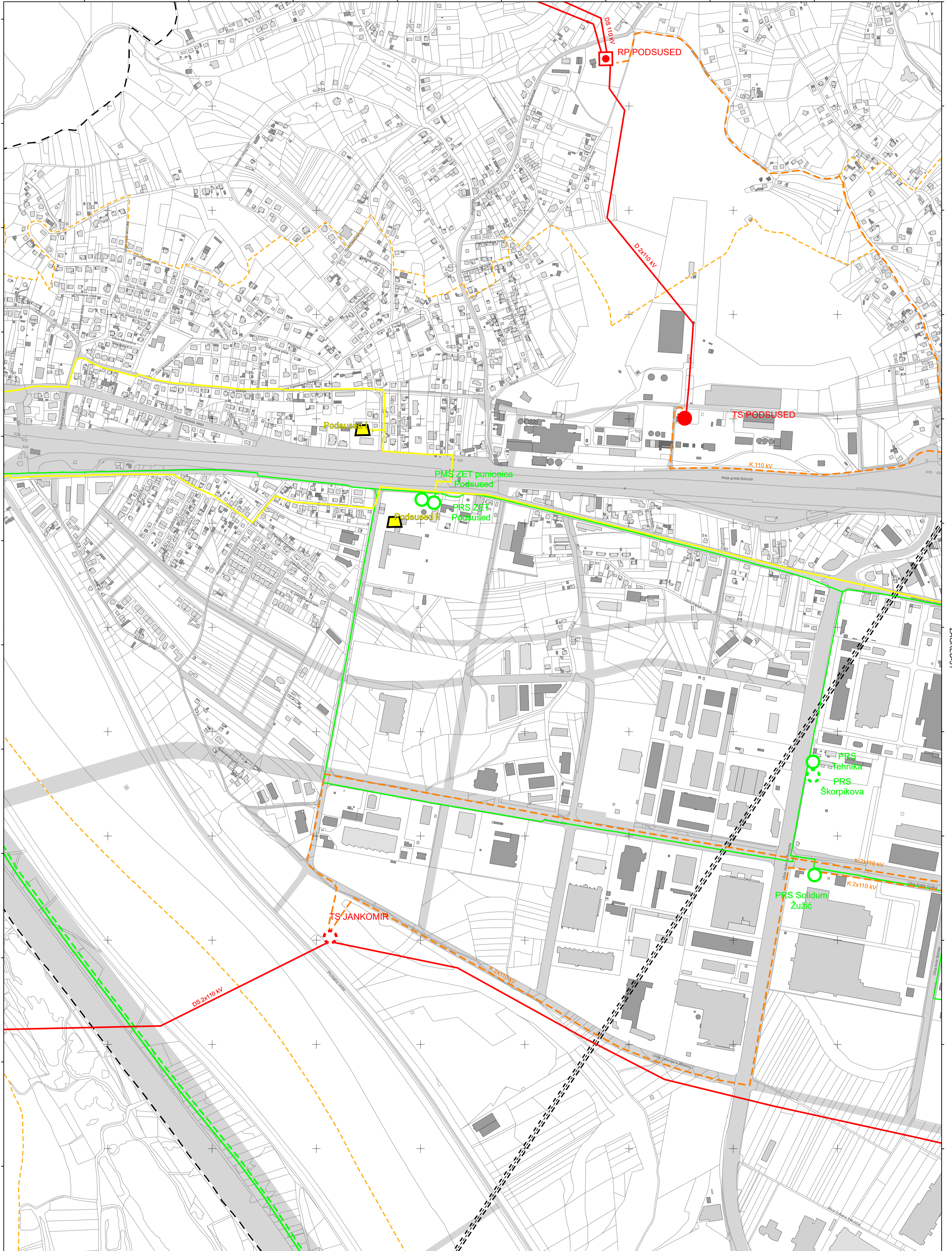
podjela listova HTRS96/TM



MJERILO 1:5000

Podloga: katastarska podloga, rujan 2022.  
 Gradski ured za katastar i geodetske poslove Grada  
 Nositelj izrade: Gradski ured za gospodarstvo, ekološku održivost i strategijsko planiranje  
 Stručni izrađivač: Zavod za prostorno uređenje Grada Zagreba  
 Odluka o izradi: Odluka o izradi izmjena i dopuna Generalnoga urbanističkog plana grada Zagreba (15/23)  
 Koordinatni sustav: HTRS96/TM

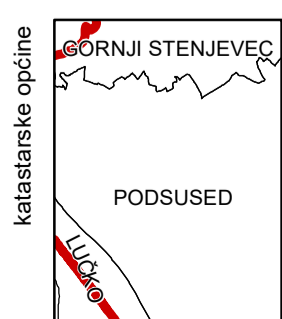
SAMOBOR-30



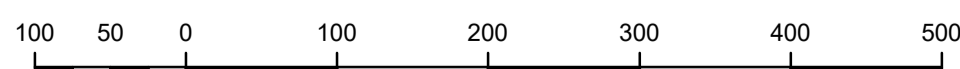
SAMOBOR-39

ZAGREB-31

SAMOBOR-50



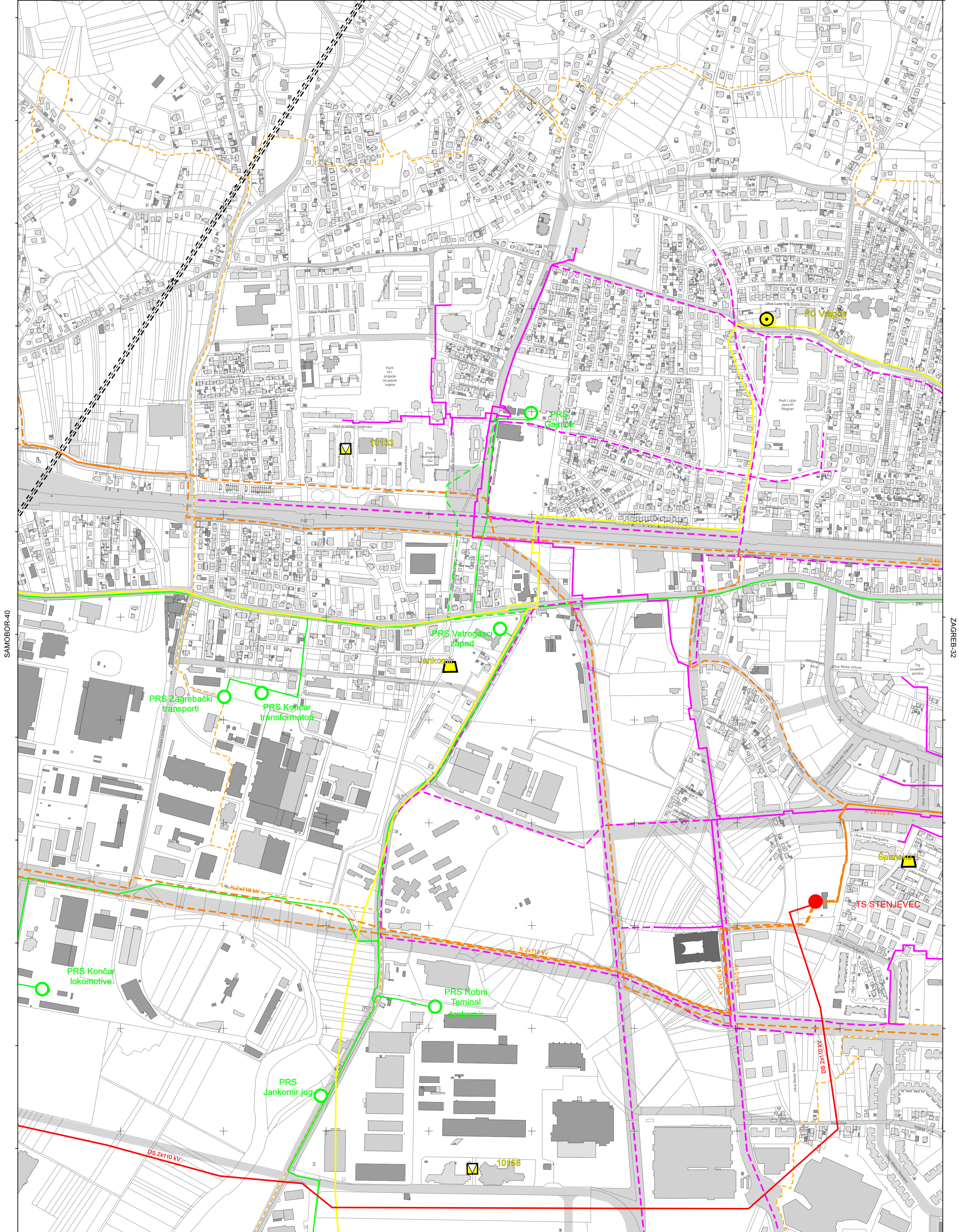
podjela listova HTRS96/TM	5-9-3-105-9	5-9-3-105-9
5-13-3-105-9	5-14-3-105-9	
5-18-3-105-9	5-19-3-105-9	



MJERILO 1:5000

Podloga: katastarska podloga, rujan 2022.  
Gradski ured za katastar i geodetske poslove Grada  
Nositelj izrade: Gradski ured za gospodarstvo, ekološku održivost i strategijsko planiranje  
Stručni izrađivač: Zavod za prostorno uređenje Grada Zagreba  
Odluka o izradi: Odluka o izradi izmjena i dopuna Generalnoga urbanističkog plana grada Zagreba (15/23)  
Koordinatni sustav: HTRS96/TM

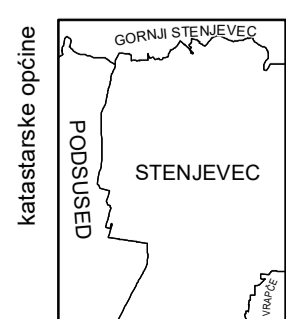
ZAGREB-21



SAMOBOR-40

ZAGREB-32

ZAGREB-41



podjela listova HTRS96/TM	5-9-3-105-9	5-10-3-105-9
	5-14-3-105-9	5-15-3-105-9
	5-19-3-105-9	5-20-3-105-9



MJERILO 1:5000

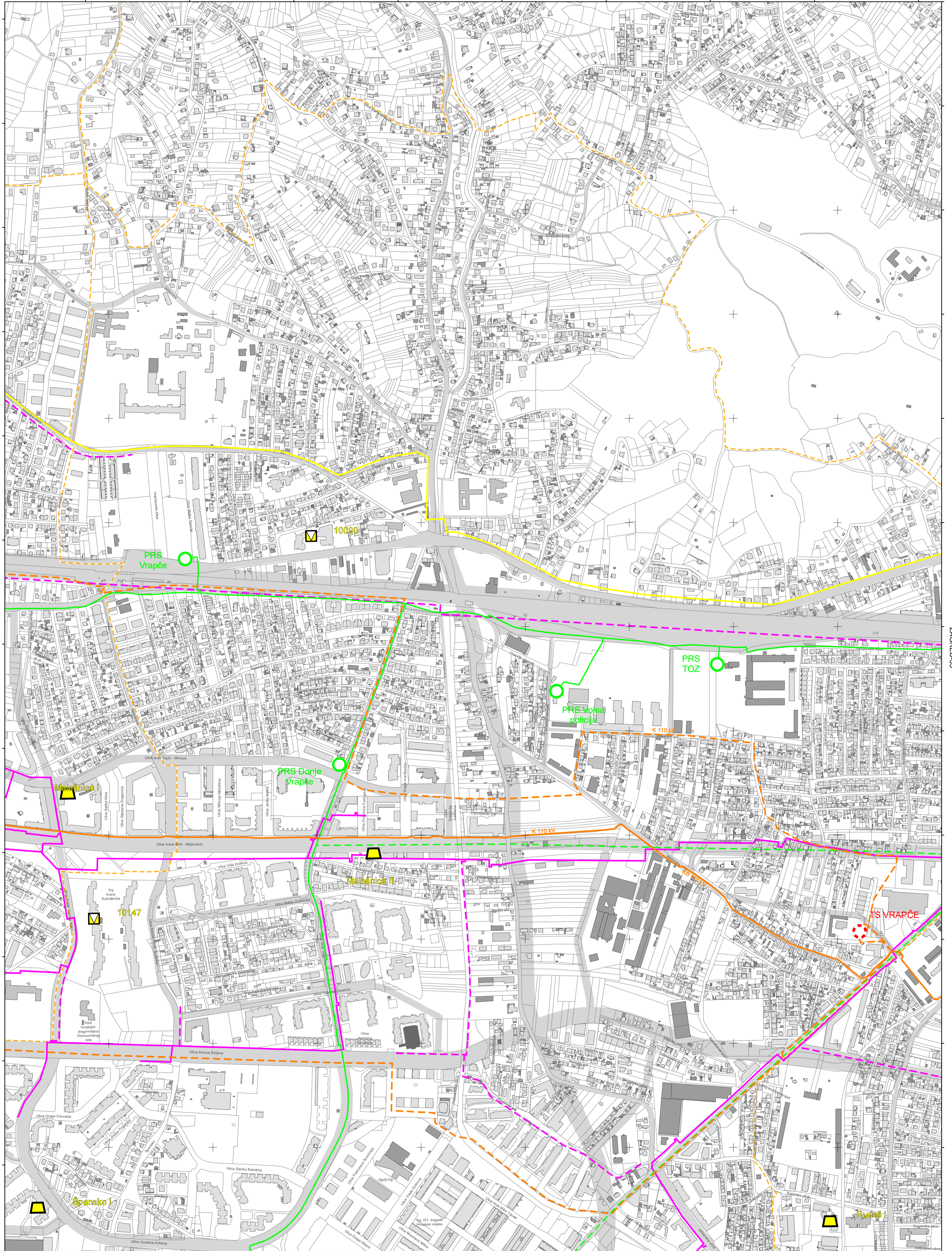
Podloga: katastarska podloga, rujan 2022.  
Gradski ured za katastar i geodetske poslove Grada  
Nositelj izrade: Gradski ured za gospodarstvo, ekološku održivost i strategijsko planiranje  
Stručni izrađivač: Zavod za prostorno uređenje Grada Zagreba  
Odluka o izradi: Odluka o izradi izmjena i dopuna Generalnoga urbanističkog plana grada Zagreba (15/23)  
Koordinatni sustav: HTRS96/TM



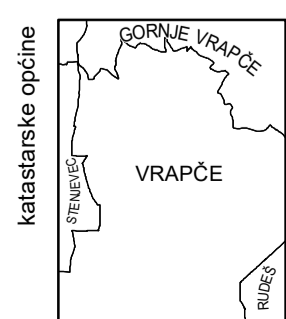
ZAGREB-22

ZAGREB-31

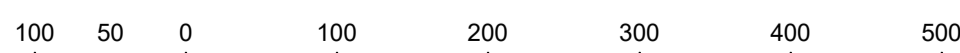
ZAGREB-33



ZAGREB-42



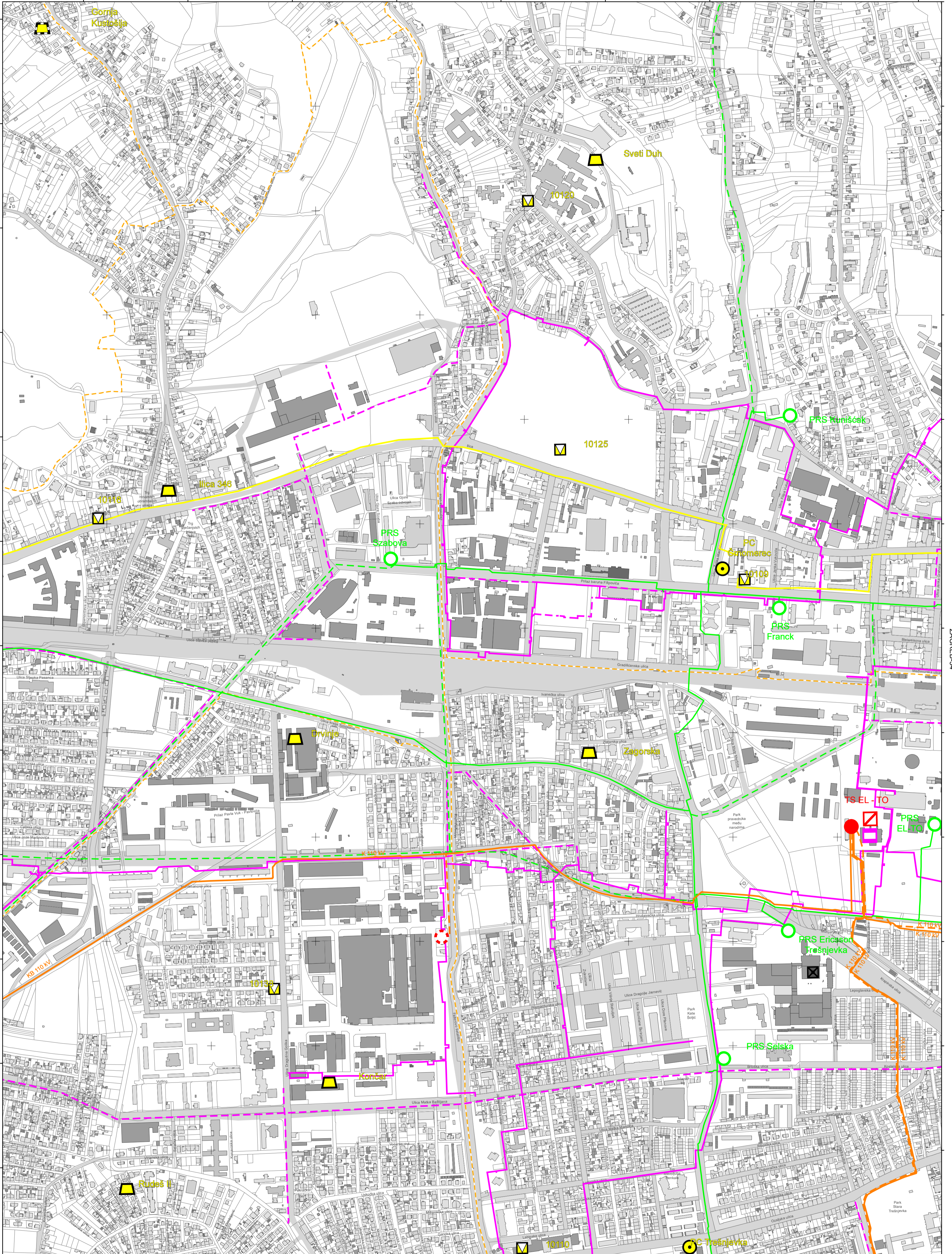
podjela listova HTRS96/TM	5-10-3-105-9
	5-15-3-105-9
	5-20-3-105-9



MJERILO 1:5000

Podloga: katastarska podloga, rujan 2022.  
 Gradski ured za katastar i geodetske poslove Grada  
 Nositelj izrade: Gradski ured za gospodarstvo, ekološku održivost i strategijsko planiranje  
 Stručni izrađivač: Zavod za prostorno uređenje Grada Zagreba  
 Odluka o izradi: Odluka o izradi izmjena i dopuna Generalnoga urbanističkog plana grada Zagreba (15/23)  
 Koordinatni sustav: HTRS96/TM

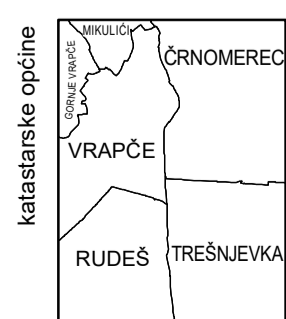
ZAGREB-23



ZAGREB-32

ZAGREB-34

ZAGREB-43



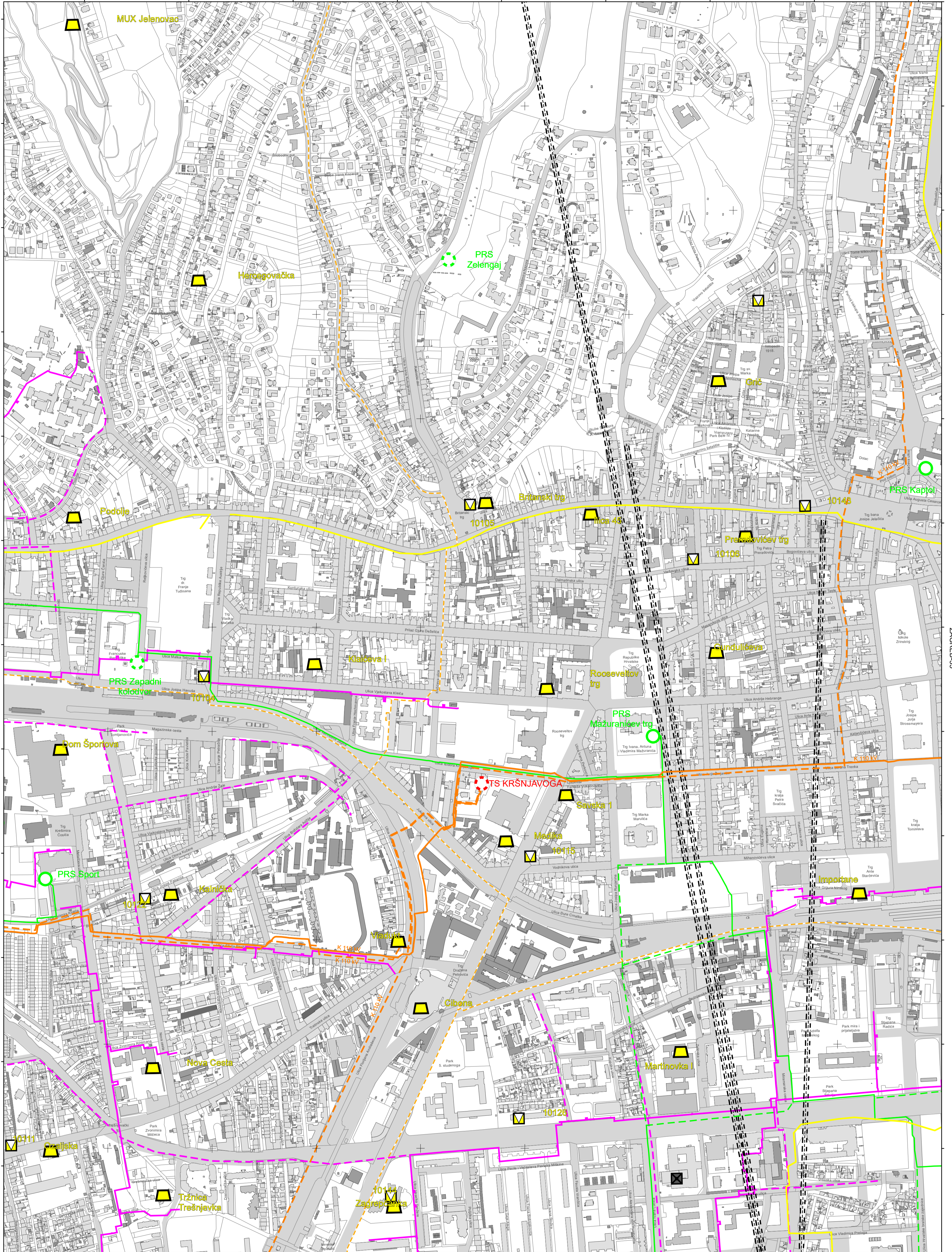
podjela listova HTRS96/TM	5-6-4-105-9
	5-11-4-105-9
	5-16-4-105-9



MJERILO 1:5000

Podloga: katastarska podloga, rujan 2022.  
 Gradski ured za katastar i geodetske poslove Grada  
 Nositelj izrade: Gradski ured za gospodarstvo, ekološku održivost i strategijsko planiranje  
 Stručni izrađivač: Zavod za prostorno uređenje Grada Zagreba  
 Odluka o izradi: Odluka o izradi izmjena i dopuna Generalnoga urbanističkog plana grada Zagreba (15/23)  
 Koordinatni sustav: HTRS96/TM

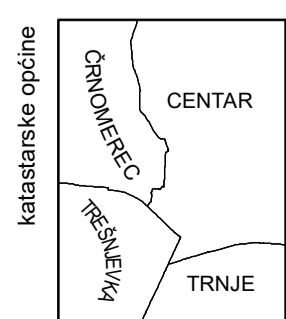
ZAGREB-24



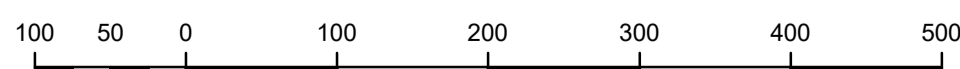
ZAGREB-33

ZAGREB-35

ZAGREB-44

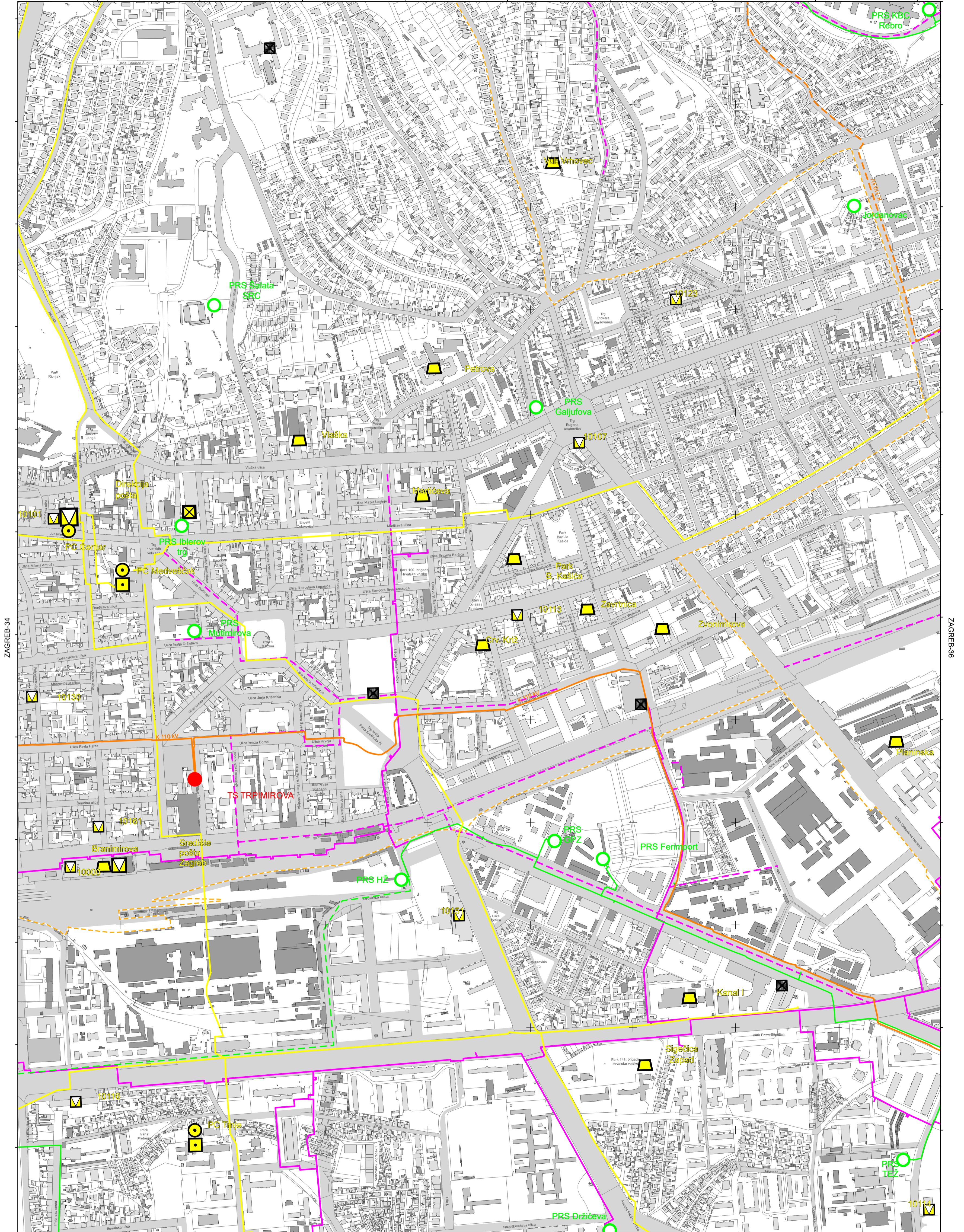


podjela listova HTRS96/TM	5-4-105-9	5-7-4-105-9
5-11-4-105-9	5-12-4-105-9	
5-16-4-105-9	5-17-4-105-9	



MJERILO 1:5000

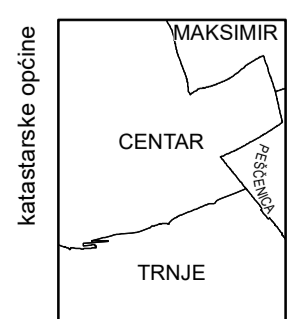
Podloga: katastarska podloga, rujan 2022.  
 Gradski ured za katastar i geodetske poslove Grada  
 Nositelj izrade: Gradski ured za gospodarstvo, ekološku održivost i strategijsko planiranje  
 Stručni izrađivač: Zavod za prostorno uređenje Grada Zagreba  
 Odluka o izradi: Odluka o izradi izmjena i dopuna Generalnoga urbanističkoga plana grada Zagreba (15/23)  
 Koordinatni sustav: HTRS96/TM



ZAGREB-34

ZAGREB-36

ZAGREB-45



podjela listova HTRS96/TM	5-7-4-106-9	5-8-4-106-9
	5-12-4-105-9	5-13-4-105-9
	5-17-4-105-9	5-18-4-105-9

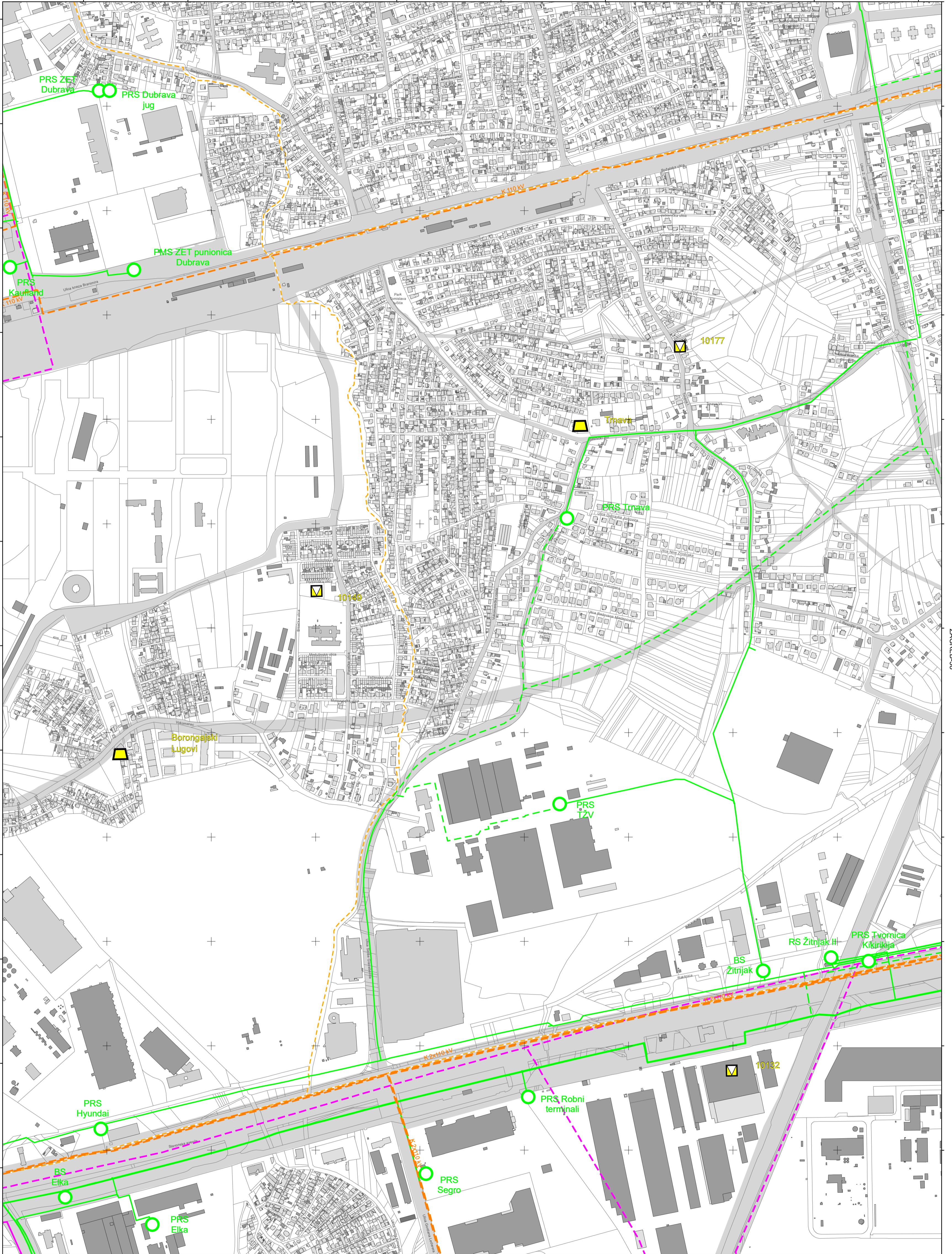


MJERILO 1:5000

Podloga: katastarska podloga, rujan 2022.  
 Gradski ured za katastar i geodetske poslove Grada  
 Nositelj izrade: Gradski ured za gospodarstvo, ekološku održivost i strategijsko planiranje  
 Stručni izrađivač: Zavod za prostorno uređenje Grada Zagreba  
 Odluka o izradi: Odluka o izradi izmjena i dopuna Generalnoga urbanističkoga plana grada Zagreba (15/23)  
 Koordinatni sustav: HTRS96/TM



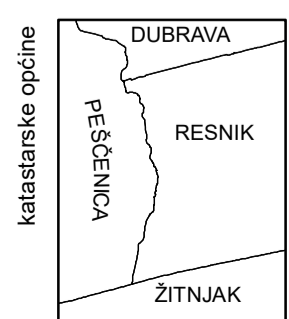
ZAGREB-27



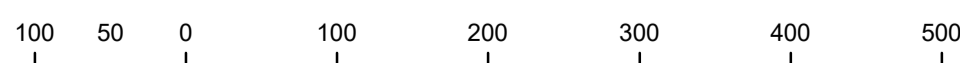
ZAGREB-36

ZAGREB-38

ZAGREB-47



podjela listova HTRS96/TM	5-14-4-105-9
	5-19-4-105-9



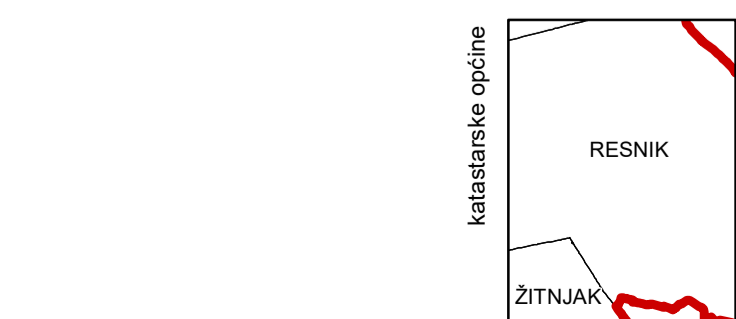
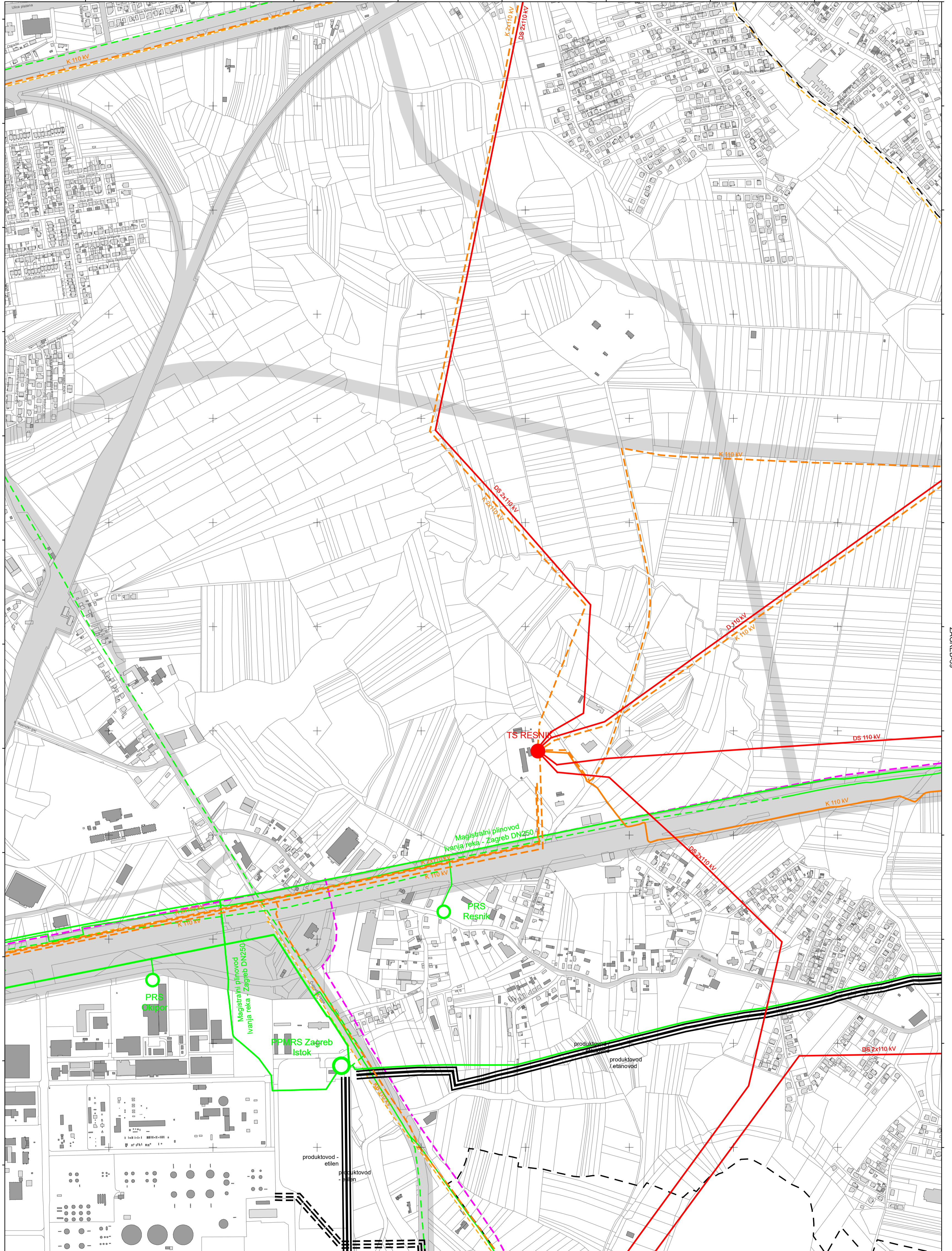
MJERILO 1:5000

Podloga: katastarska podloga, rujan 2022.  
 Gradski ured za katastar i geodetske poslove Grada  
 Nositelj izrade: Gradski ured za gospodarstvo, ekološko održivost i strategijsko planiranje  
 Stručni izrađivač: Zavod za prostorno uređenje Grada Zagreba  
 Odluka o izradi: Odluka o izradi izmjena i dopuna Generalnoga urbanističkog plana grada Zagreba (15/23)  
 Koordinatni sustav: HTRS96/TM

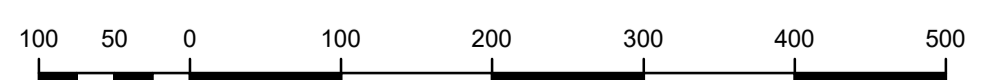
ZAGREB-28

ZAGREB-37

ZAGREB-39

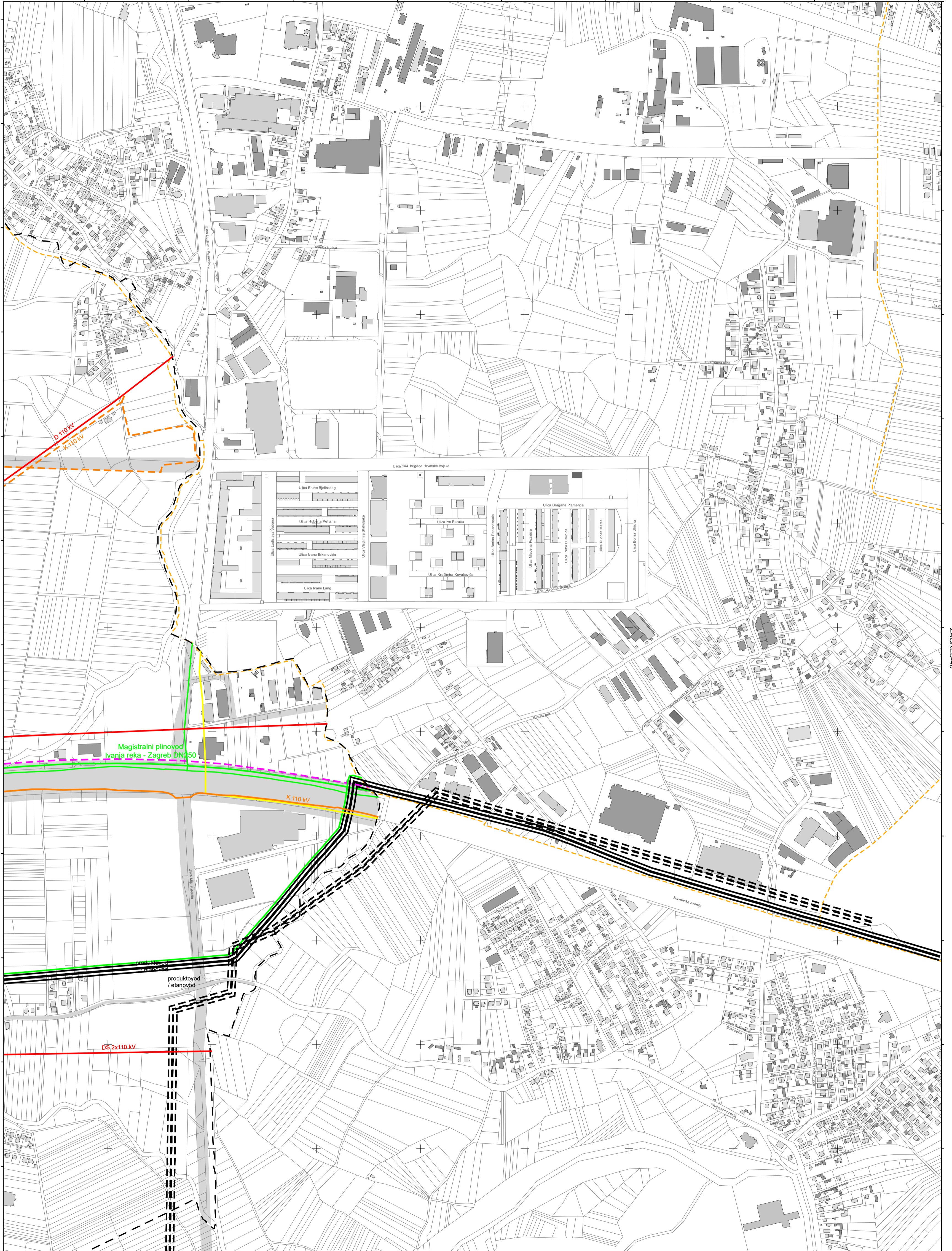


podjela listova HTRS96/TM	5-14-1-105-9	5-14-1-105-9
	5-19-4-105-9	5-20-4-105-9



MJERILO 1:5000

Podloga: katastarska podloga, rujan 2022.  
 Gradski ured za katastar i geodetske poslove Grada  
 Nositelj izrade: Gradski ured za gospodarstvo, ekološku održivost i strategijsko planiranje  
 Stručni izrađivač: Zavod za prostorno uređenje Grada Zagreba  
 Odluka o izradi: Odluka o izradi izmjena i dopuna Generalnoga urbanističkog plana grada Zagreba (15/23)  
 Koordinatni sustav: HTRS96/TM



ZAGREB-38

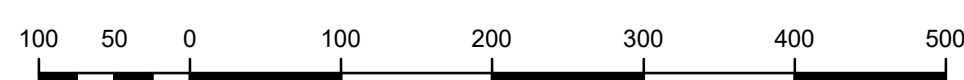
ZAGREB-40

ZAGREB-49

ZAGREB-39



podjela listova HTRS96/TM	5-15-4-105-9	5-11-3-105-10
	5-15-0-105-10	
	5-20-4-105-9	



MJERILO 1:5000

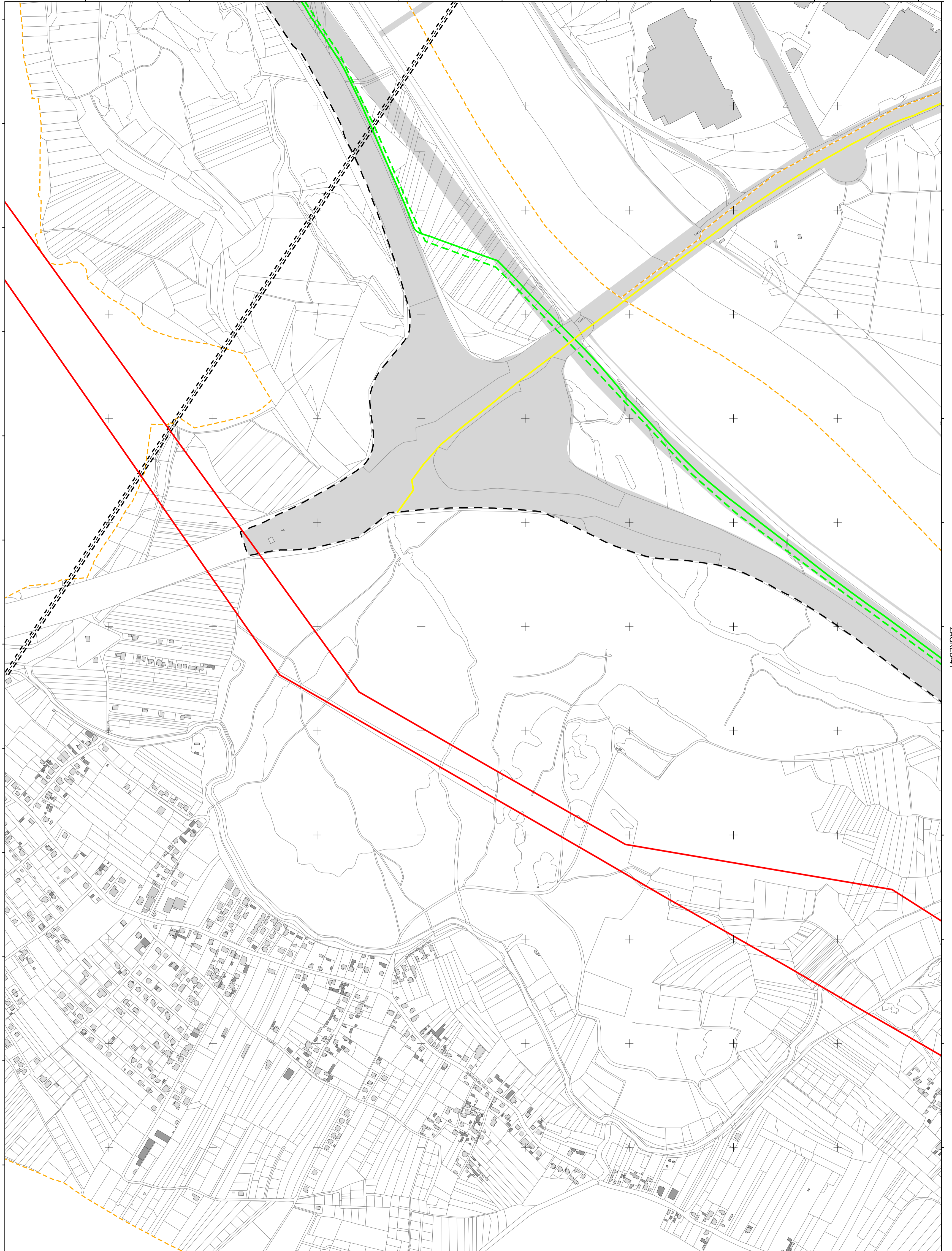
Podloga: katastarska podloga, rujan 2022.  
 Gradski ured za katastar i geodetske poslove Grada  
 Nositelj izrade: Gradski ured za gospodarstvo, ekološku održivost i strategijsko planiranje  
 Stručni izrađivač: Zavod za prostorno uređenje Grada Zagreba  
 Odluka o izradi: Odluka o izradi izmjena i dopuna Generalnoga urbanističkoga plana grada Zagreba (15/23)  
 Koordinatni sustav: HTRS96/TM



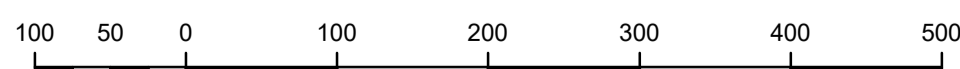
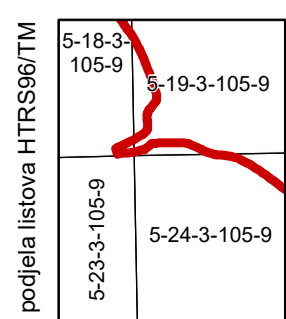
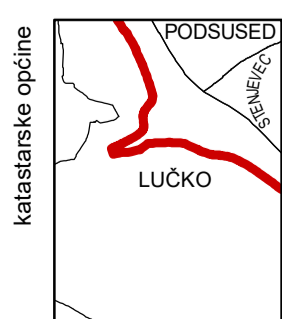
SAMOBOR-40

SAMOBOR-49

ZAGREB-41



JASTREBARSKO-10



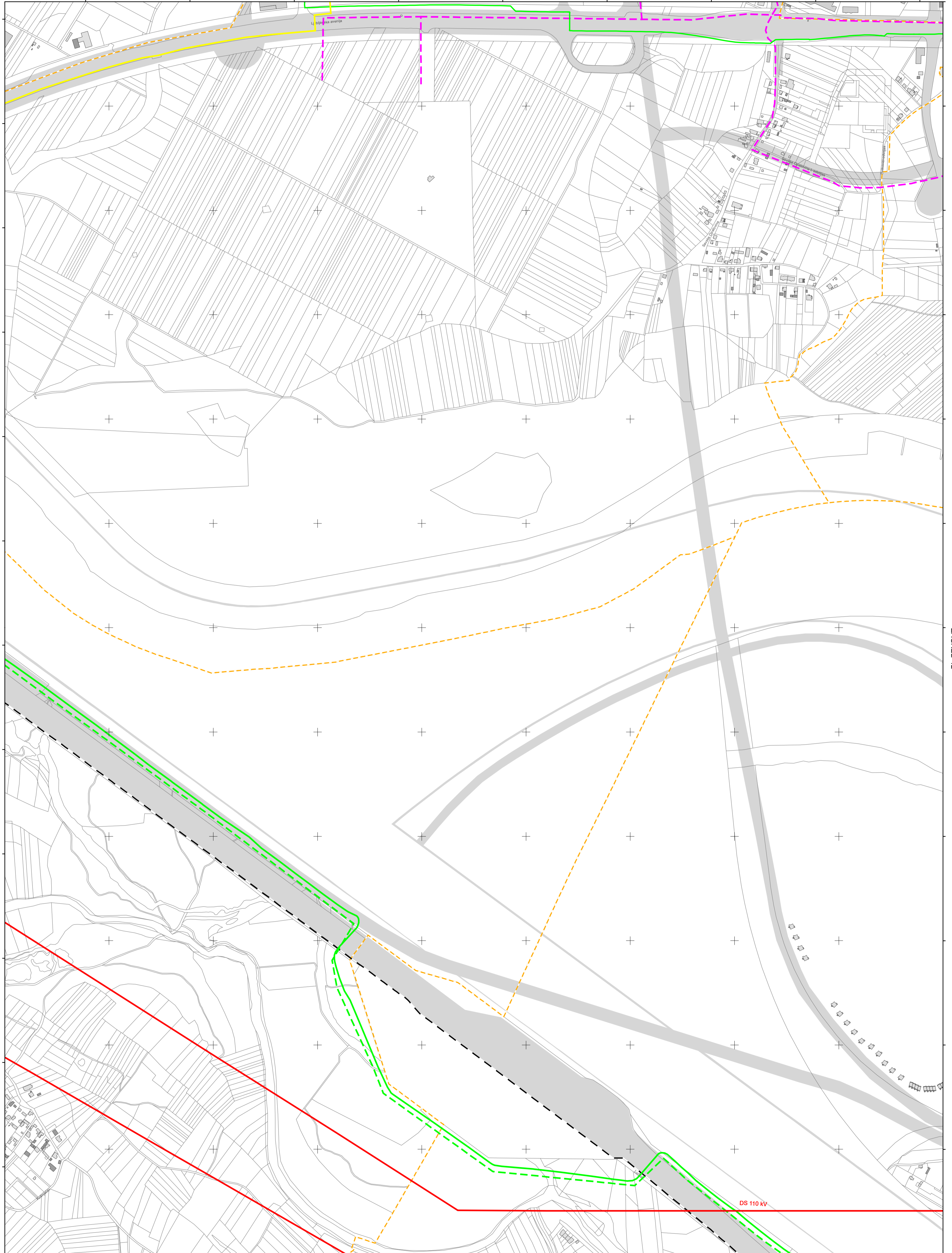
MJERILO 1:5000

Podloga: katastarska podloga, rujan 2022.  
 Gradski ured za katastar i geodetske poslove Grada  
 Nositelj izrade: Gradski ured za gospodarstvo, ekološku održivost i  
 strategijsko planiranje  
 Stručni izrađivač: Zavod za prostorno uređenje Grada Zagreba  
 Odluka o izradi: Odluka o izradi izmjena i dopuna  
 Generalnoga urbanističkog plana grada Zagreba (15/23)  
 Koordinatni sustav: HTRS96/TM

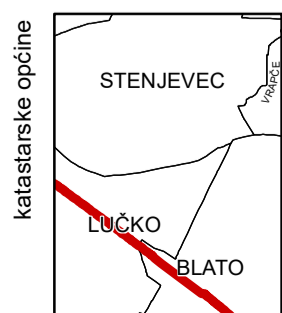
ZAGREB-31

SAMOBOR-50

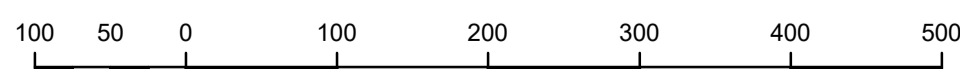
ZAGREB-42



VELIKA GORICA-1



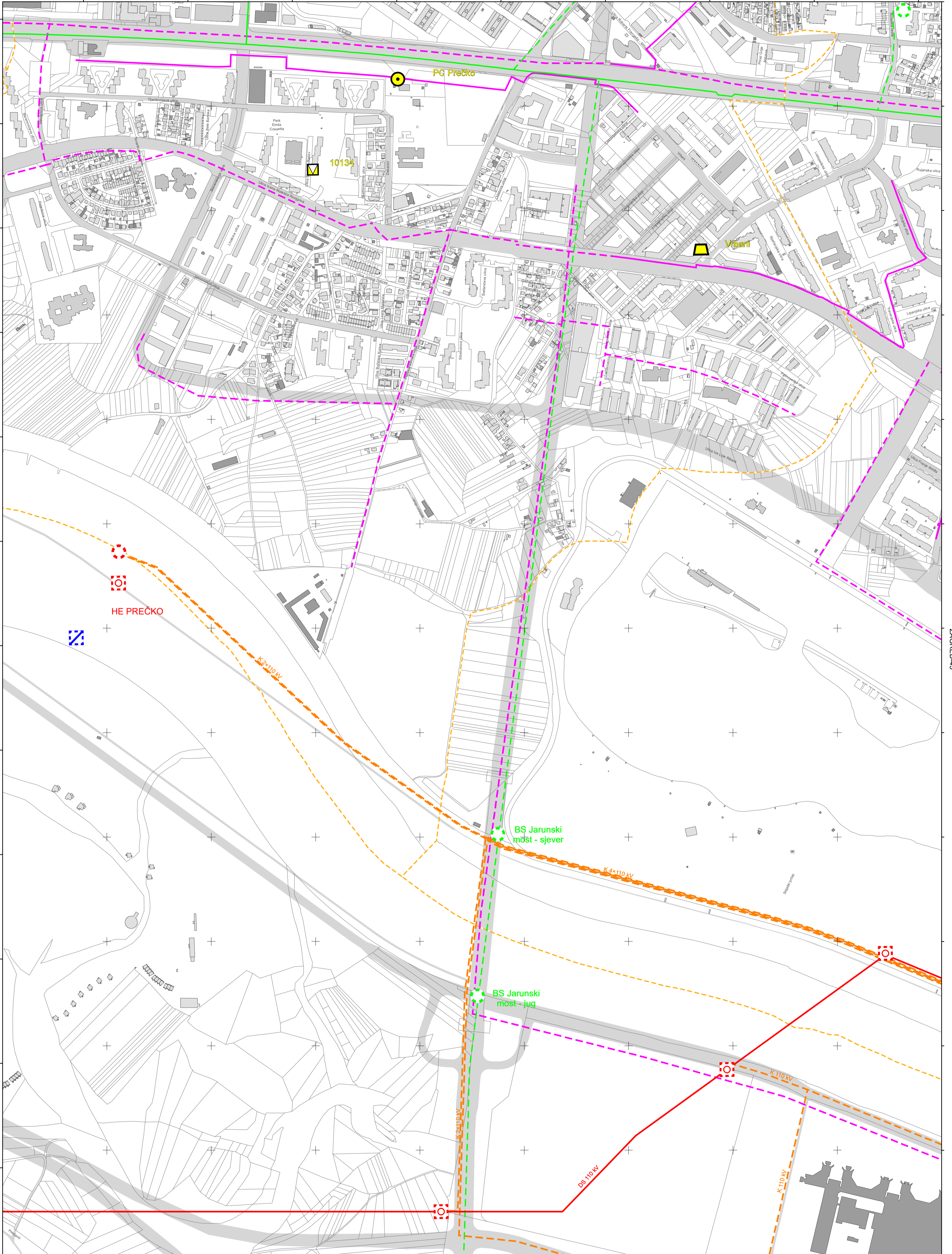
podjela listova HTRS96/TM	5-19-3-105-9	5-20-3-105-9
	5-24-3-105-9	5-25-3-105-9



MJERILO 1:5000

Podloga: katastarska podloga, rujan 2022.  
 Gradski ured za katastar i geodetske poslove Grada  
 Nositelj izrade: Gradski ured za gospodarstvo, ekološku održivost i strategijsko planiranje  
 Stručni izrađivač: Zavod za prostorno uređenje Grada Zagreba  
 Odluka o izradi: Odluka o izradi izmjena i dopuna Generalnoga urbanističkog plana grada Zagreba (15/23)  
 Koordinatni sustav: HTRS96/TM

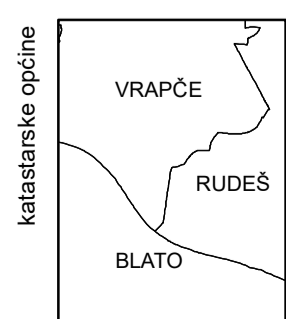
ZAGREB-32



ZAGREB-41

ZAGREB-43

VELIKA GORICA-2



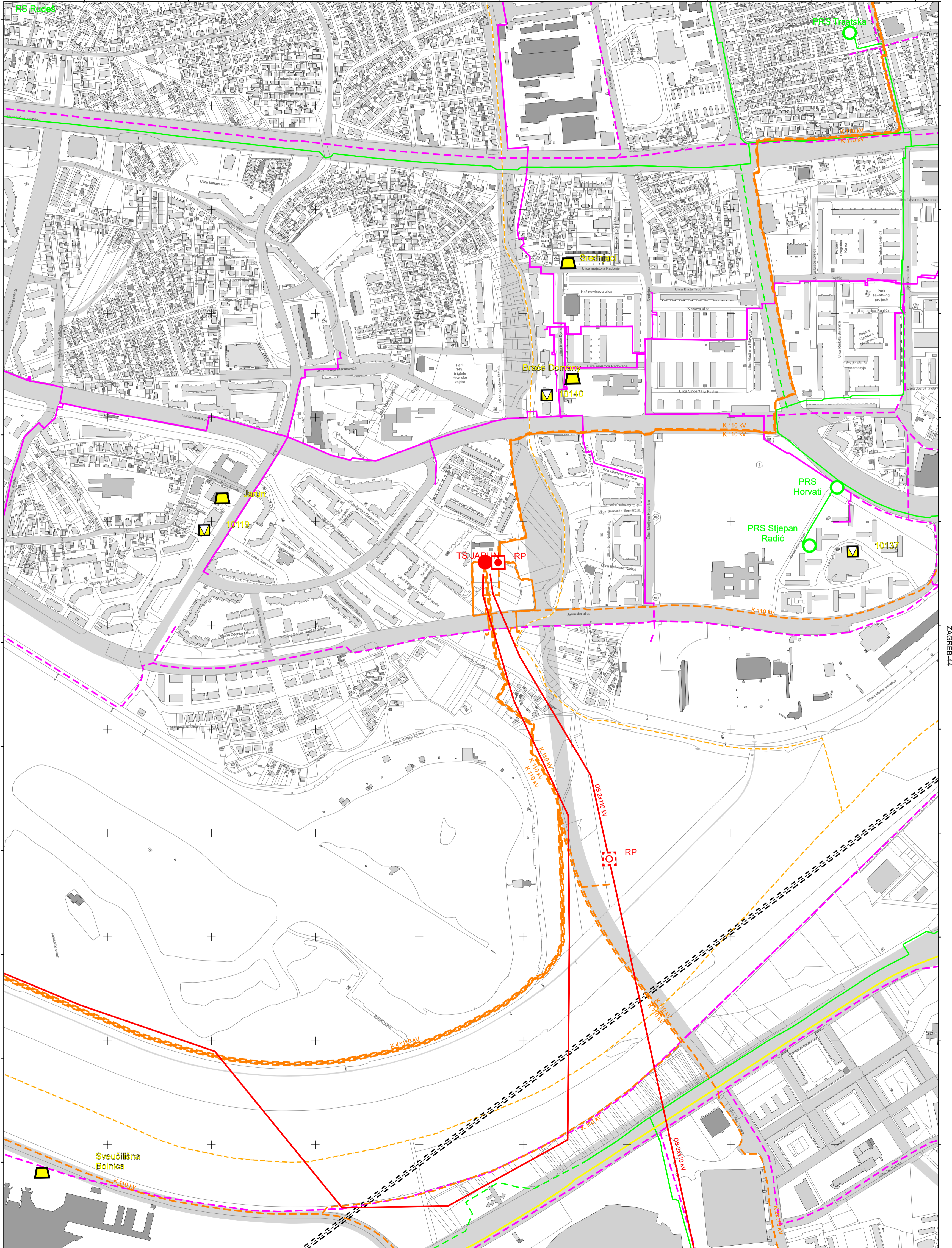
podjela listova HTRS96/TM	5-20-3-105-9
	5-25-3-105-9



MJERILO 1:5000

Podloga: katastarska podloga, rujan 2022.  
 Gradski ured za katastar i geodetske poslove Grada  
 Nositelj izrade: Gradski ured za gospodarstvo, ekološku održivost i strategijsko planiranje  
 Stručni izrađivač: Zavod za prostorno uređenje Grada Zagreba  
 Odluka o izradi: Odluka o izradi izmjena i dopuna Generalnoga urbanističkog plana grada Zagreba (15/23)  
 Koordinatni sustav: HTRS96/TM

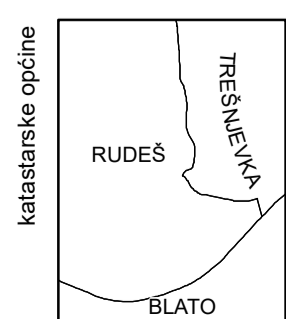
ZAGREB-33



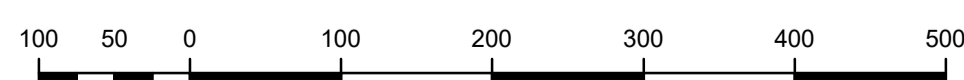
ZAGREB-42

ZAGREB-44

VELIKA GORICA-3



podjela listova HTRS96/TM	5-16-4-105-9
	5-21-4-105-9



MJERILO 1:5000

Podloga: katastarska podloga, rujan 2022.  
 Gradski ured za katastar i geodetske poslove Grada  
 Nositelj izrade: Gradski ured za gospodarstvo, ekološku održivost i strategijsko planiranje  
 Stručni izrađivač: Zavod za prostorno uređenje Grada Zagreba  
 Odluka o izradi: Odluka o izradi izmjena i dopuna Generalnoga urbanističkoga plana grada Zagreba (15/23)  
 Koordinatni sustav: HTRS96/TM

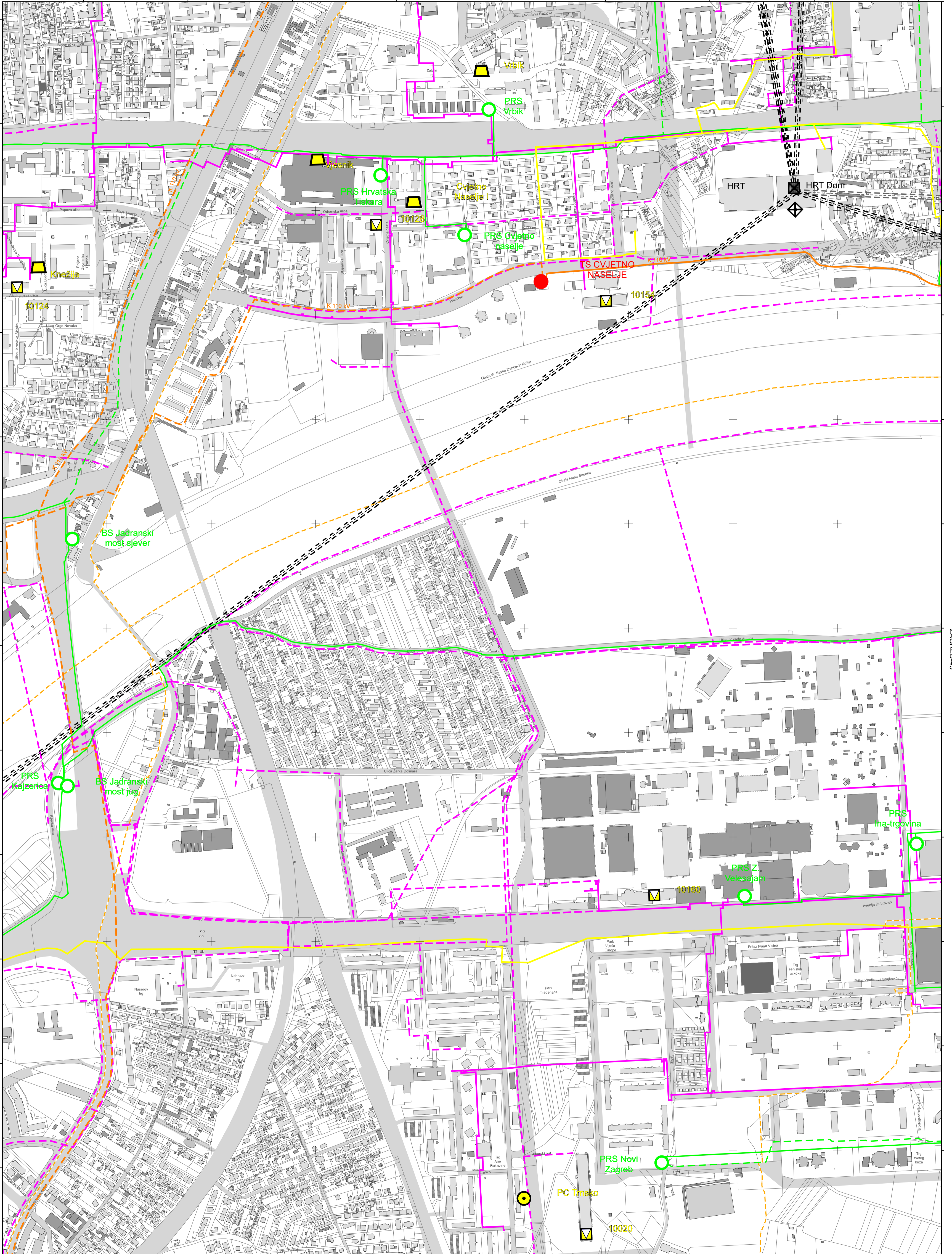
# GENERALNI URBANISTIČKI PLAN GRADA ZAGREBA

PRIJEDLOG PLANA  
ZA PONOVNU JAVNU RASPRAVU

## 3. PROMETNA I KOMUNALNA INFRASTRUKTURNA MREŽA 3b Energetski sustav, pošta i sustav elektroničke komunikacije - IZMJENE I DOPUNE 2024.

ZAGREB-44

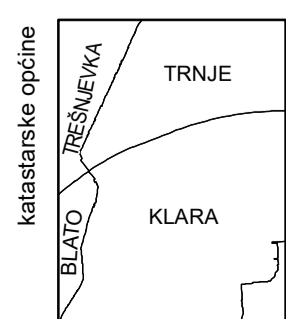
ZAGREB-34



ZAGREB-43

ZAGREB-45

VELIKA GORICA-4



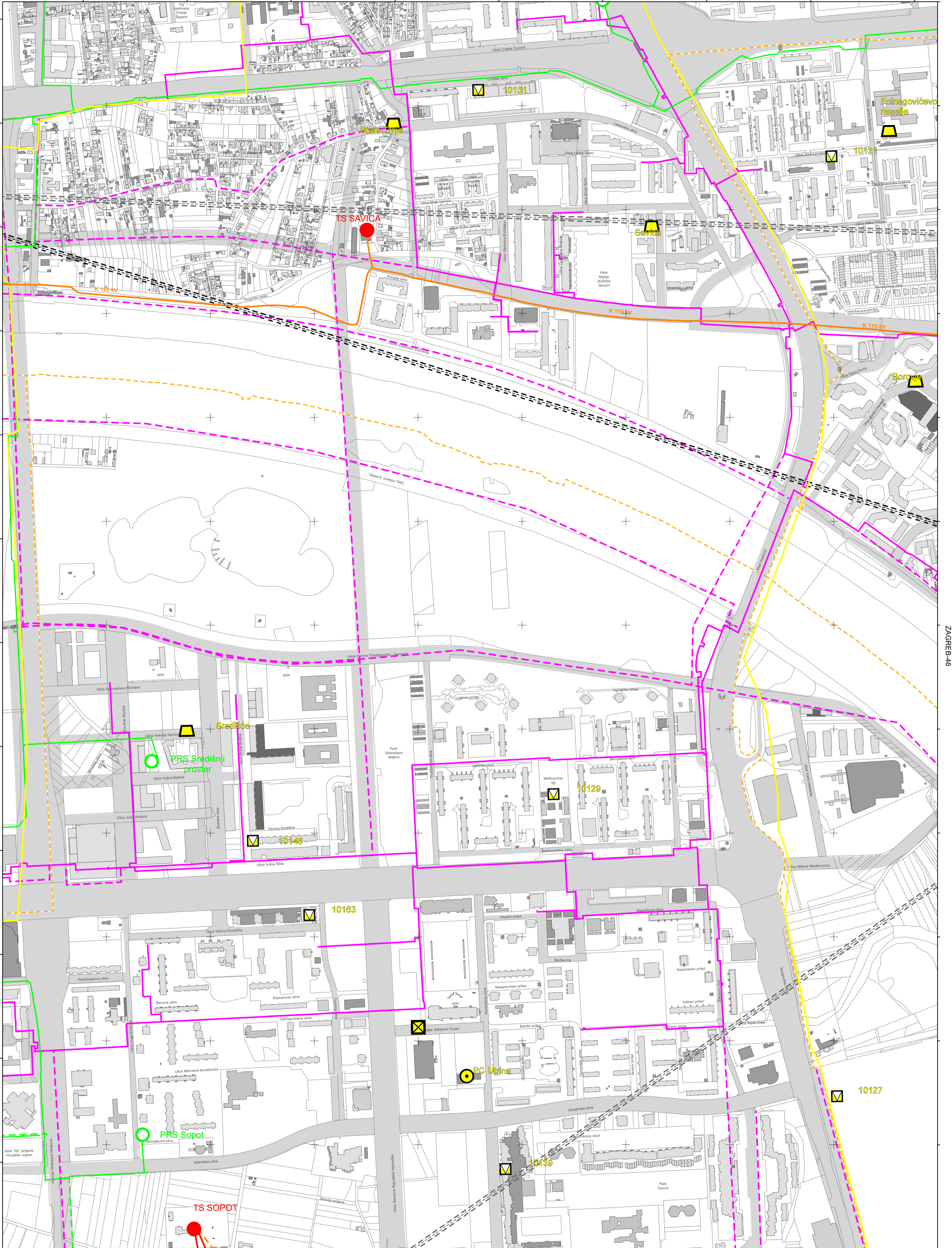
podjela listova HTRS96/TM	5-16-4-105-9	5-17-4-105-9
	5-21-4-105-9	5-22-4-105-9



MJERILO 1:5000

Podloga: katastarska podloga, rujan 2022.  
 Gradski ured za katastar i geodetske poslove Grada  
 Nositelj izrade: Gradski ured za gospodarstvo, ekološku održivost i strategijsko planiranje  
 Stručni izrađivač: Zavod za prostorno uređenje Grada Zagreba  
 Odluka o izradi: Odluka o izradi izmjena i dopuna Generalnoga urbanističkog plana grada Zagreba (15/23)  
 Koordinatni sustav: HTRS96/TM

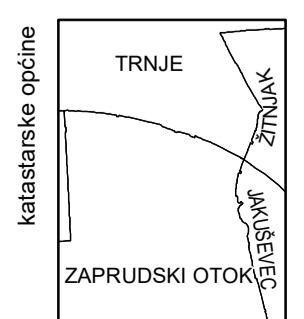
ZAGREB-35



ZAGREB-44

ZAGREB-46

VELIKA GORICA-5



podjela listova HTRS96/TM	5-17-4-105-9	5-18-4-105-9
	5-22-4-105-9	5-23-4-105-9



MJERILO 1:5000

Podloga: katastarska podloga, rujan 2022.  
 Gradski ured za katastar i geodetske poslove Grada  
 Nositelj izrade: Gradski ured za gospodarstvo, ekološku održivost i strategijsko planiranje  
 Stručni izrađivač: Zavod za prostorno uređenje Grada Zagreba  
 Odluka o izradi: Odluka o izradi izmjena i dopuna Generalnoga urbanističkoga plana grada Zagreba (15/23)  
 Koordinatni sustav: HTRS96/TM

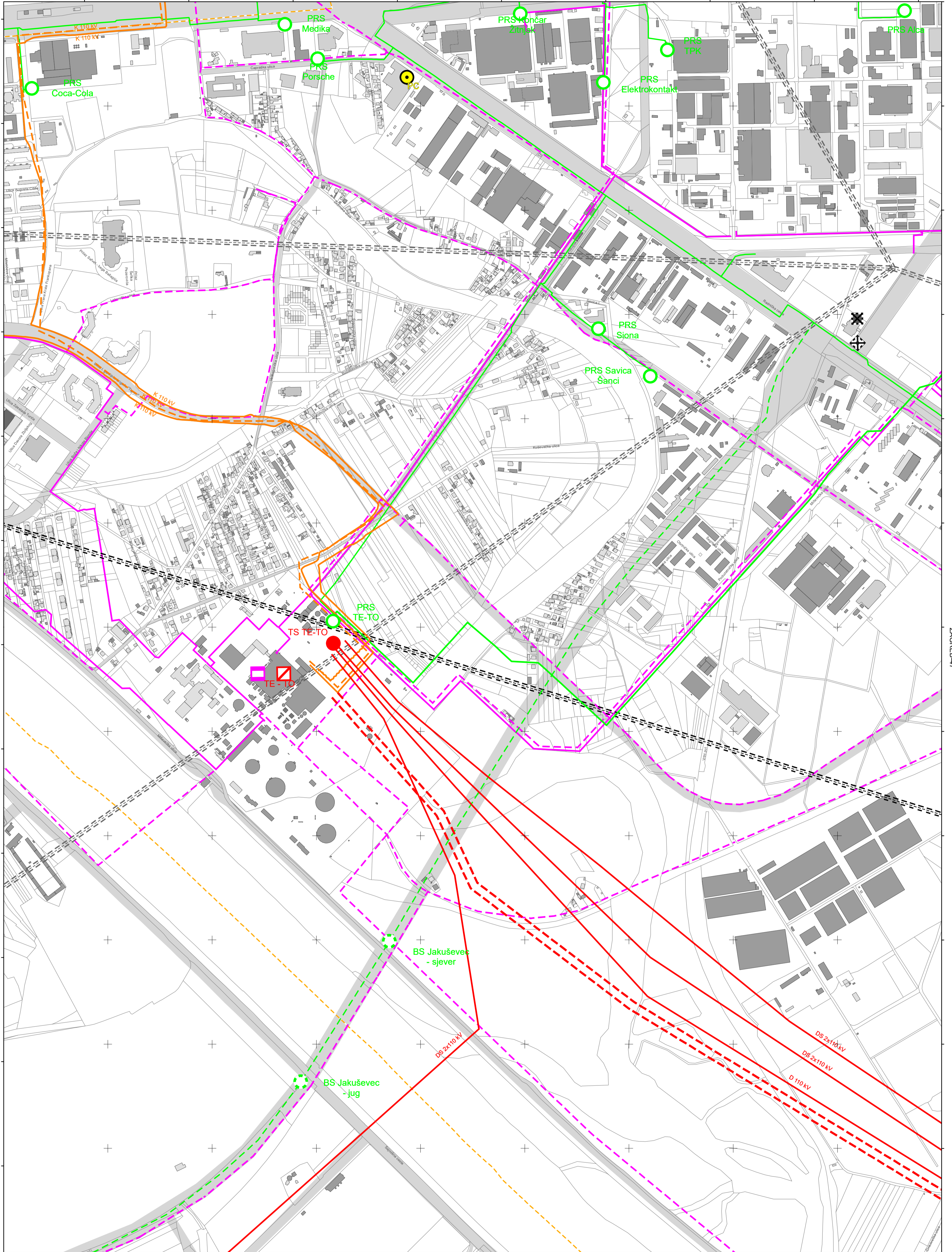
# GENERALNI URBANISTIČKI PLAN GRADA ZAGREBA

PRIJEDLOG PLANA  
ZA PONOVNJU JAVNU RASPRAVU

## 3. PROMETNA I KOMUNALNA INFRASTRUKTURNA MREŽA 3b Energetski sustav, pošta i sustav elektroničke komunikacije - IZMJENE I DOPUNE 2024.

ZAGREB-46

ZAGREB-36



ZAGREB-45

ZAGREB-47

VELIKA GORICA-6

katastarske općine	ŽITNJAK
	JAKUŠEVAC

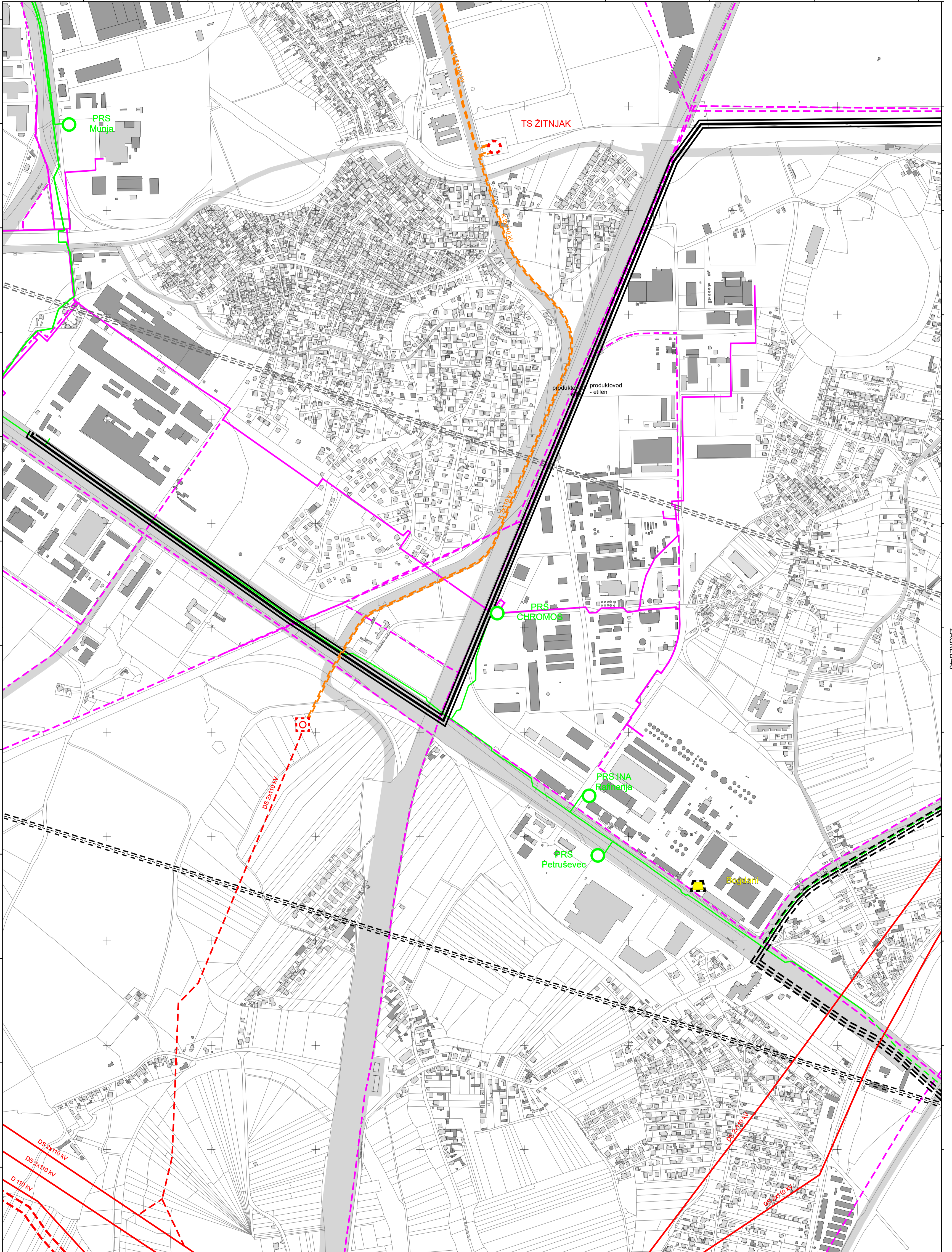
podjela listova HTRS96/TM	5-18-4-105-9
	5-23-4-105-9



MJERILO 1:5000

Podloga: katastarska podloga, rujan 2022.  
 Gradski ured za katastar i geodetske poslove Grada  
 Nositelj izrade: Gradski ured za gospodarstvo, ekološku održivost i strategijsko planiranje  
 Stručni izrađivač: Zavod za prostorno uređenje Grada Zagreba  
 Odluka o izradi: Odluka o izradi izmjena i dopuna Generalnoga urbanističkog plana grada Zagreba (15/23)  
 Koordinatni sustav: HTRS96/TM

ZAGREB-37



ZAGREB-46

ZAGREB-48

VELIKA GORICA-7

katastarske općine	ŽITNJAK
podjela listova HTRS96/TM	5-19-4-105-9
	5-24-4-105-9

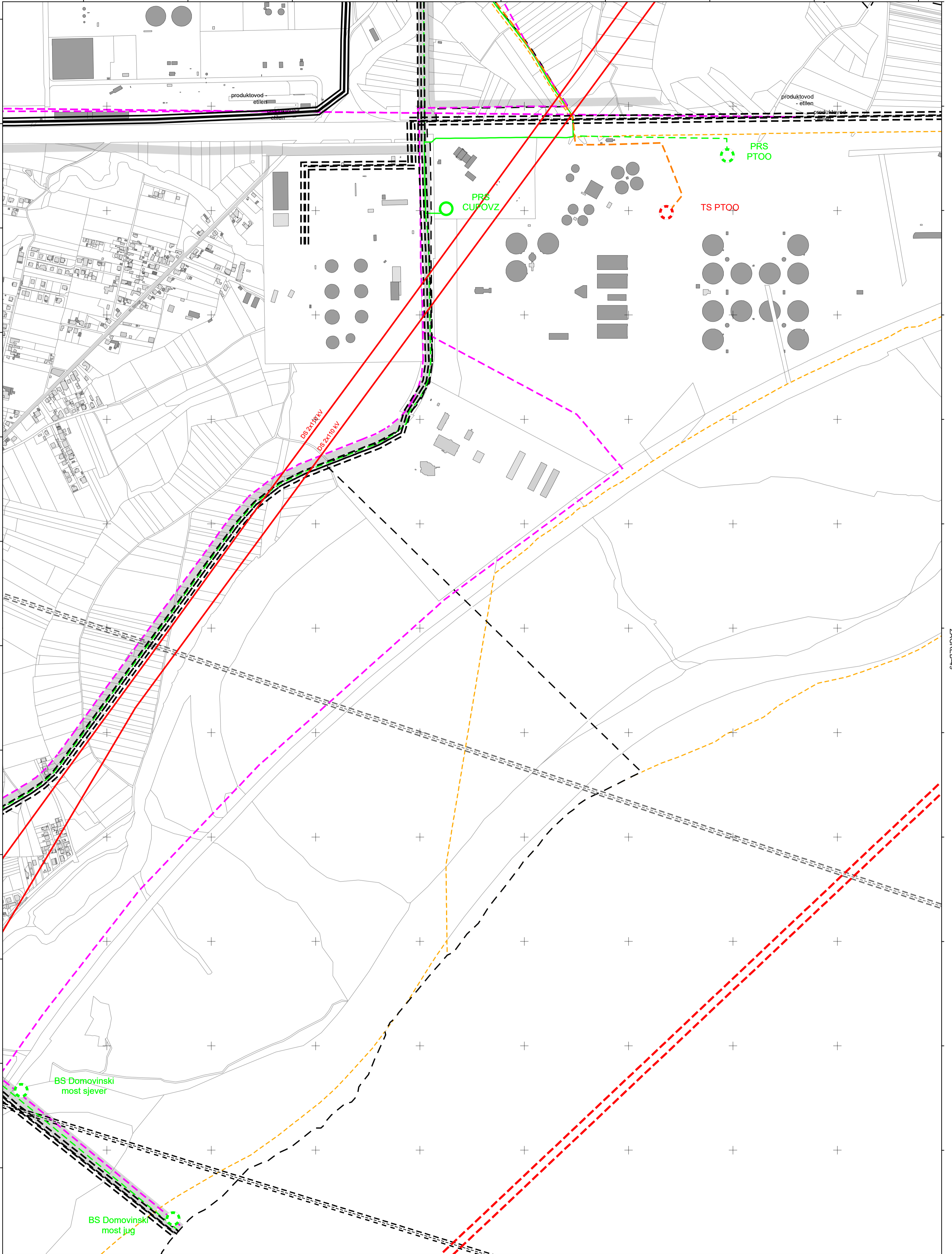


MJERILO 1:5000

Podloga: katastarska podloga, rujan 2022.  
 Gradski ured za katastar i geodetske poslove Grada  
 Nositelj izrade: Gradski ured za gospodarstvo, ekološku održivost i strategijsko planiranje  
 Stručni izrađivač: Zavod za prostorno uređenje Grada Zagreba  
 Odluka o izradi: Odluka o izradi izmjena i dopuna Generalnoga urbanističkog plana grada Zagreba (15/23)  
 Koordinatni sustav: HTRS96/TM



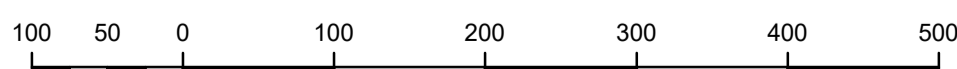
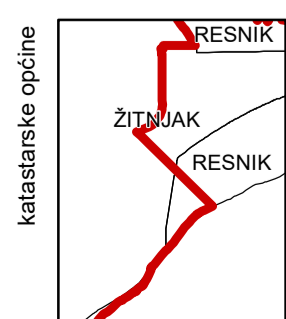
ZAGREB-38



ZAGREB-47

ZAGREB-49

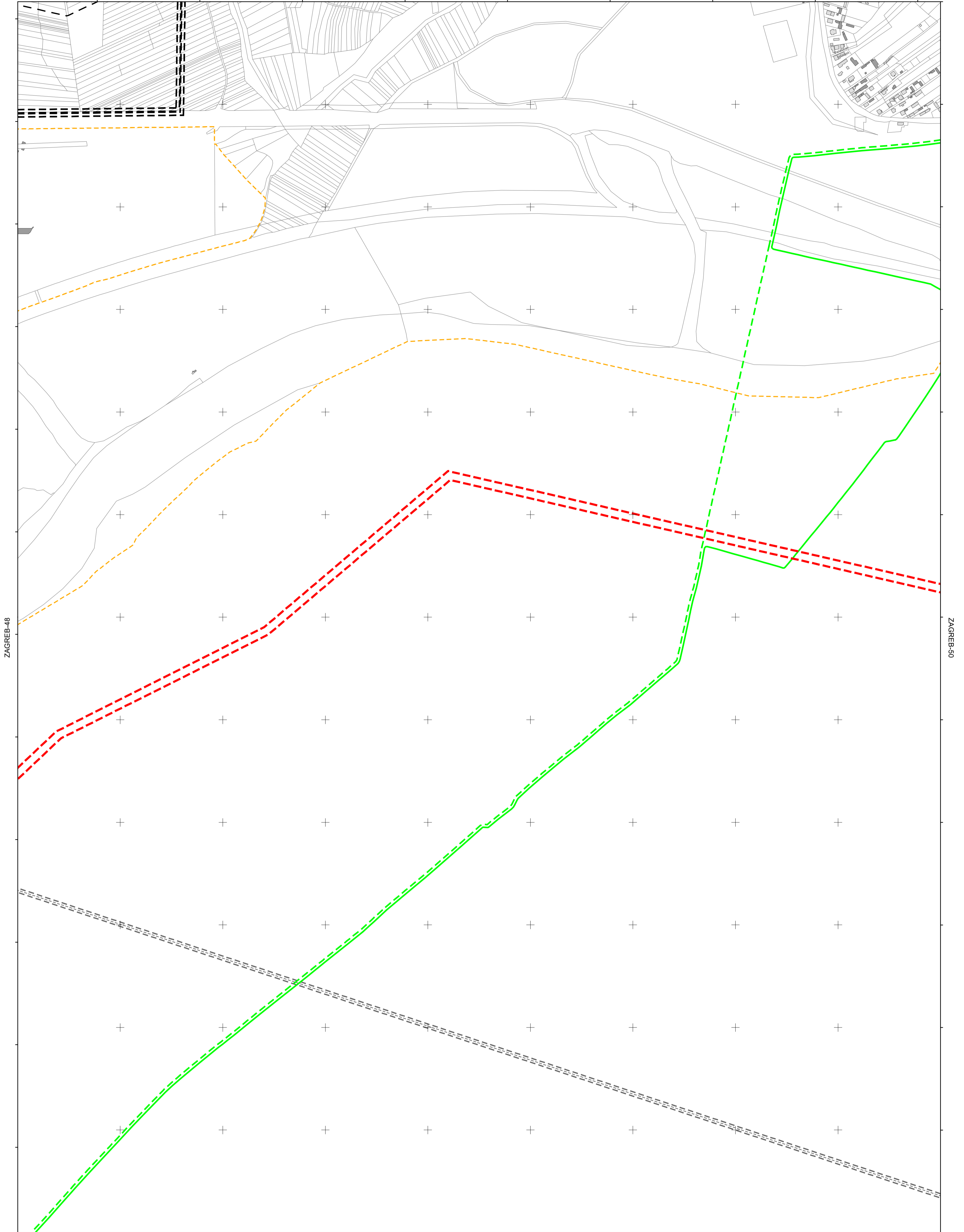
VELIKA GORICA-8



MJERILO 1:5000

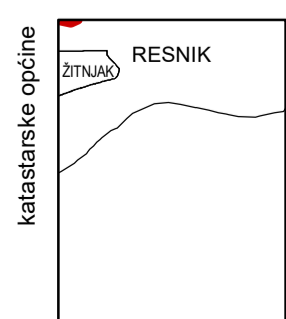
Podloga: katastarska podloga, rujan 2022.  
 Gradski ured za katastar i geodetske poslove Grada  
 Nositelj izrade: Gradski ured za gospodarstvo, ekološku održivost i strategijsko planiranje  
 Stručni izrađivač: Zavod za prostorno uređenje Grada Zagreba  
 Odluka o izradi: Odluka o izradi izmjena i dopuna Generalnoga urbanističkog plana grada Zagreba (15/23)  
 Koordinatni sustav: HTRS96/TM

ZAGREB-39



ZAGREB-48

ZAGREB-50



podjela listova HTRS96/TM	5-20-4-105-9	5-16-3-105-10
	5-25-4-105-9	5-21-3-105-10



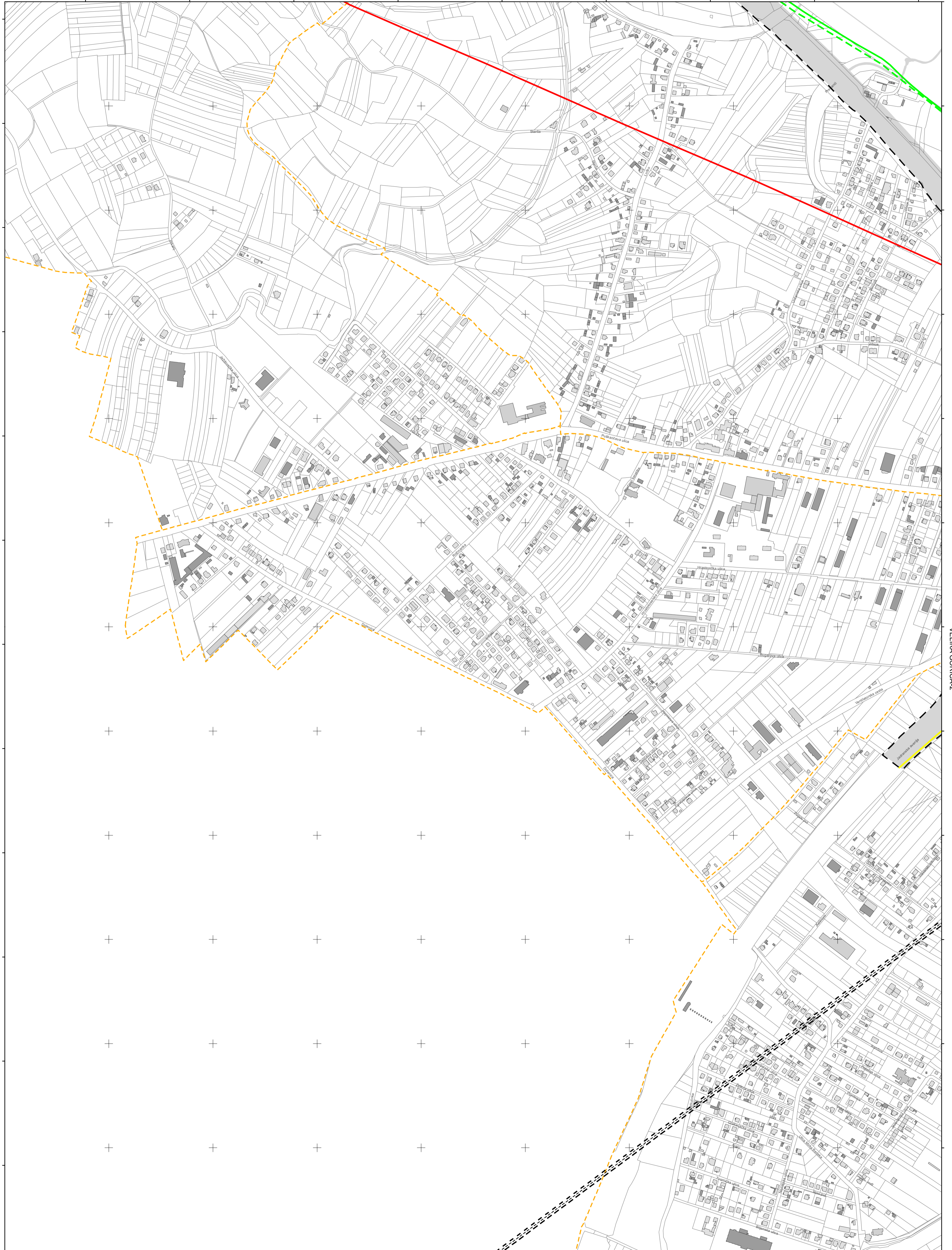
MJERILO 1:5000

Podloga: katastarska podloga, rujan 2022.  
 Gradski ured za katastar i geodetske poslove Grada  
 Nositelj izrade: Gradski ured za gospodarstvo, ekološku održivost i strategijsko planiranje  
 Stručni izrađivač: Zavod za prostorno uređenje Grada Zagreba  
 Odluka o izradi: Odluka o izradi izmjena i dopuna Generalnoga urbanističkog plana grada Zagreba (15/23)  
 Koordinatni sustav: HTRS96/TM

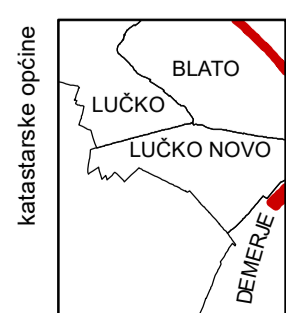
ZAGREB-41

JASTREBARSKO-10

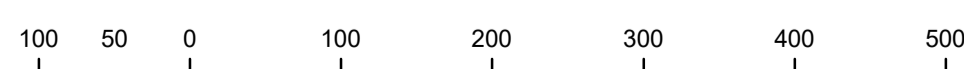
VELIKA GORICA-2



VELIKA GORICA-11



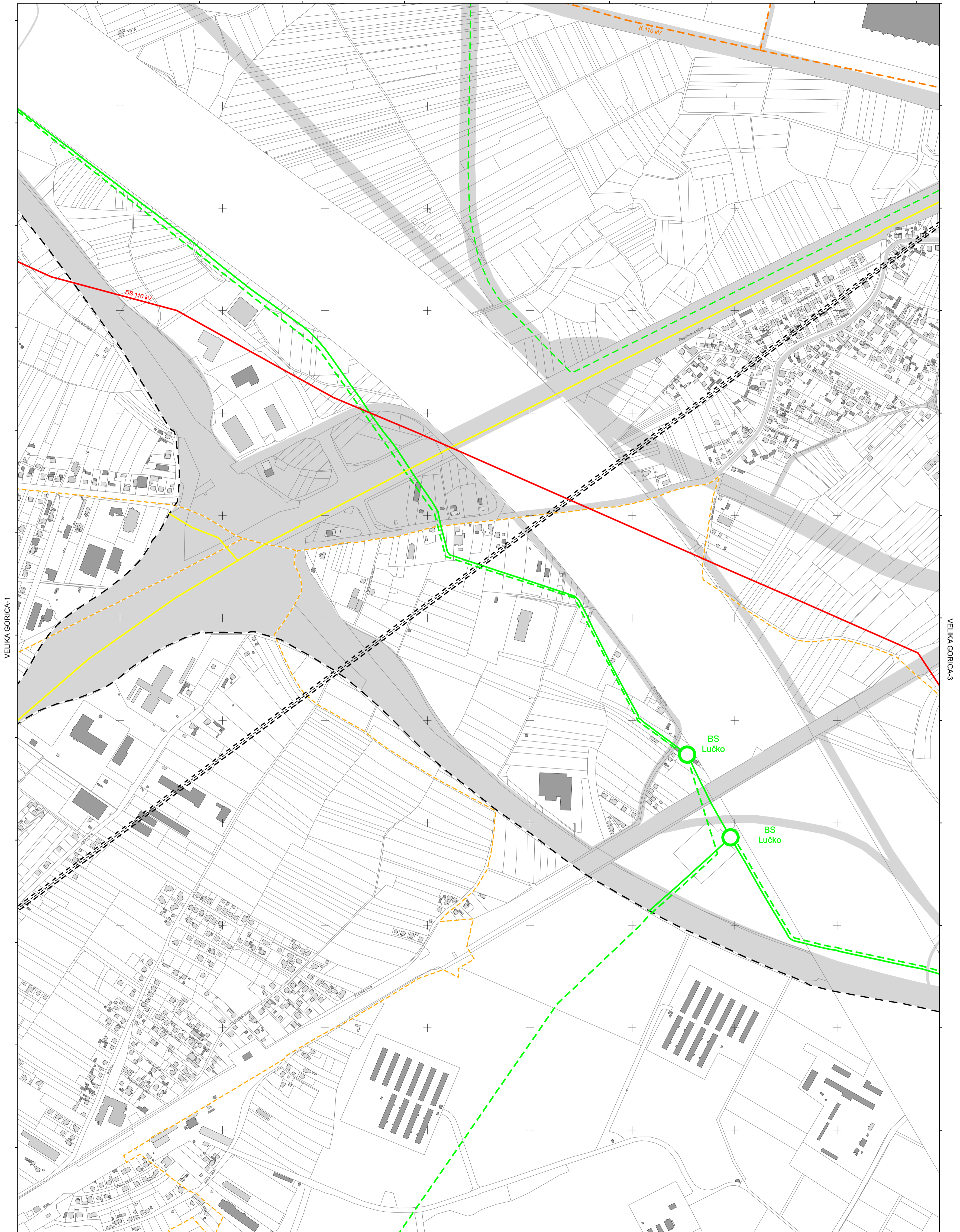
5-24-3-105-9	5-25-3-105-9
5-4-1-106-9	5-5-1-106-9
5-9-1-106-9	5-10-1-106-9



MJERILO 1:5000

Podloga: katastarska podloga, rujan 2022.  
 Gradski ured za katastar i geodetske poslove Grada  
 Nositelj izrade: Gradski ured za gospodarstvo, ekološku održivost i strategijsko planiranje  
 Stručni izrađivač: Zavod za prostorno uređenje Grada Zagreba  
 Odluka o izradi: Odluka o izradi izmjena i dopuna Generalnoga urbanističkog plana grada Zagreba (15/23)  
 Koordinatni sustav: HTRS96/TM

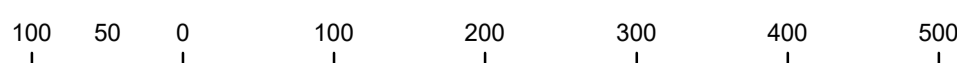
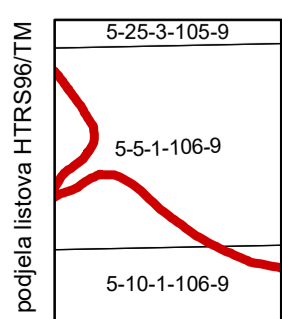
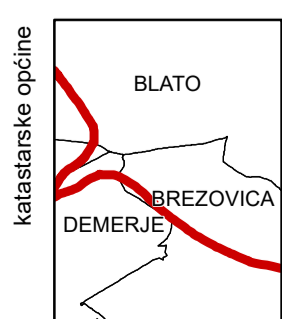
ZAGREB-42



VELIKA GORICA-1

VELIKA GORICA-3

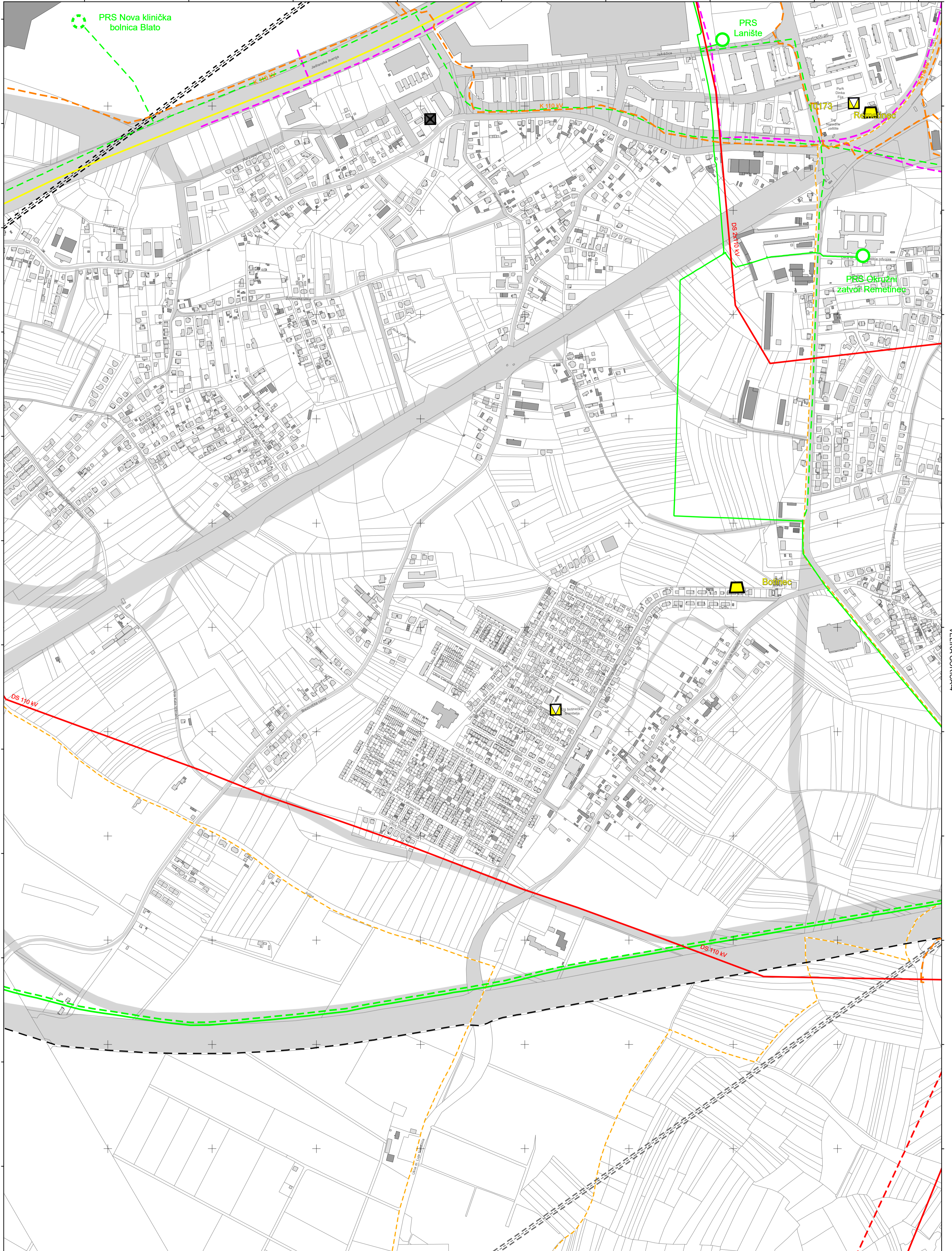
VELIKA GORICA-12



MJERILO 1:5000

Podloga: katastarska podloga, rujan 2022.  
 Gradski ured za katastar i geodetske poslove Grada  
 Nositelj izrade: Gradski ured za gospodarstvo, ekološku održivost i  
 stratejsko planiranje  
 Stručni izrađivač: Zavod za prostorno uređenje Grada Zagreba  
 Odluka o izradi: Odluka o izradi izmjena i dopuna  
 Generalnoga urbanističkog plana grada Zagreba (15/23)  
 Koordinatni sustav: HTRS96/TM

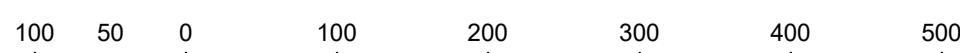
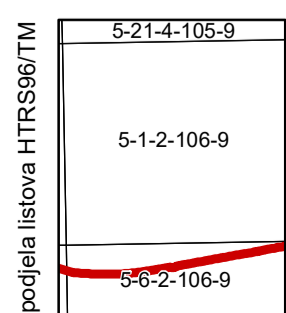
ZAGREB-43



VELIKA GORICA-2

VELIKA GORICA-4

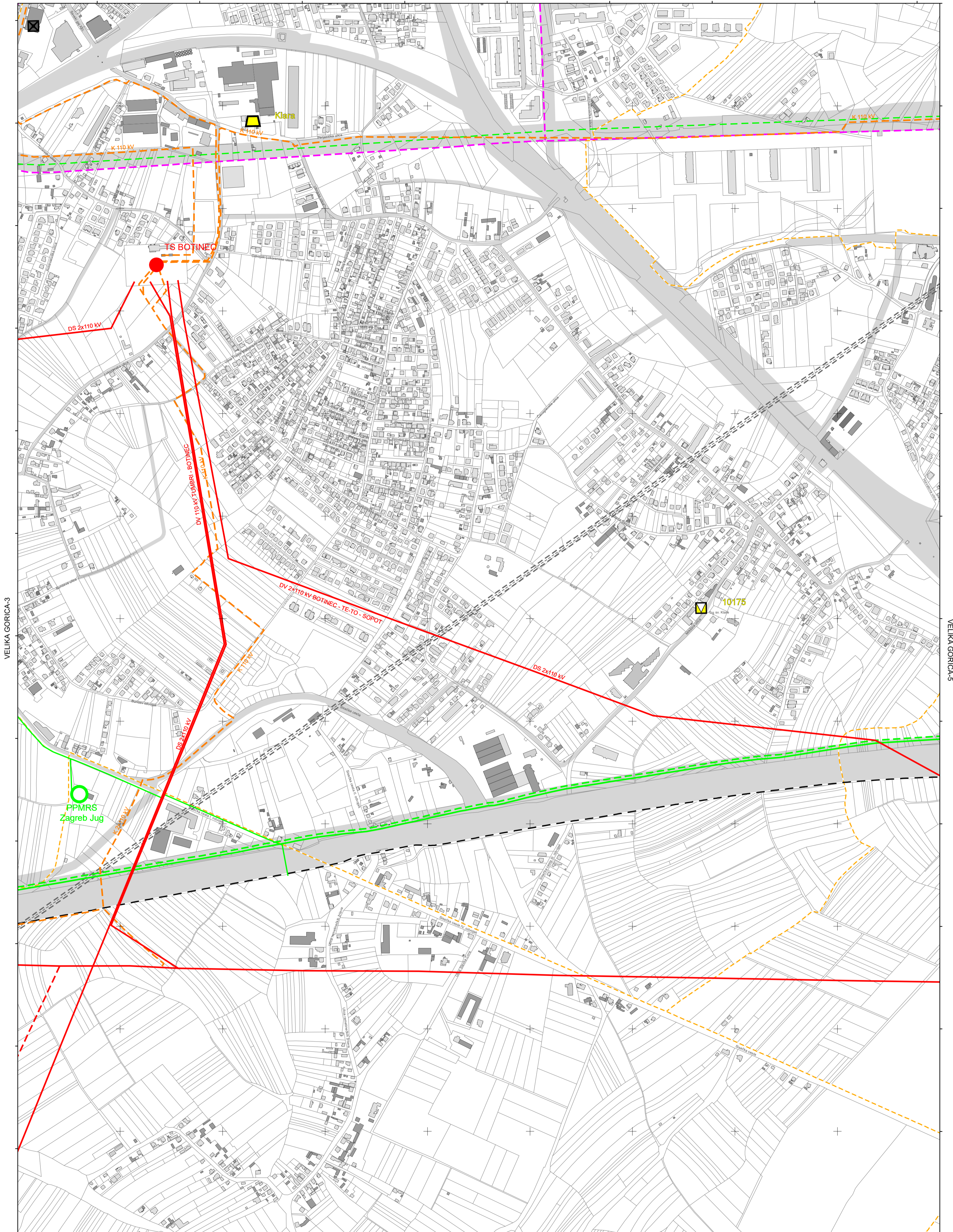
VELIKA GORICA-13



MJERILO 1:5000

Podloga: katastarska podloga, rujan 2022.  
 Gradski ured za katastar i geodetske poslove Grada  
 Nositelj izrade: Gradski ured za gospodarstvo, ekološku održivost i strategijsko planiranje  
 Stručni izrađivač: Zavod za prostorno uređenje Grada Zagreba  
 Odluka o izradi: Odluka o izradi izmjena i dopuna Generalnoga urbanističkog plana grada Zagreba (15/23)  
 Koordinatni sustav: HTRS96/TM

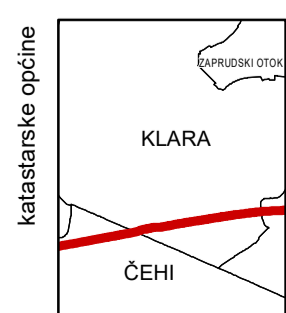
ZAGREB-44



VELIKA GORICA-3

VELIKA GORICA-5

VELIKA GORICA-14



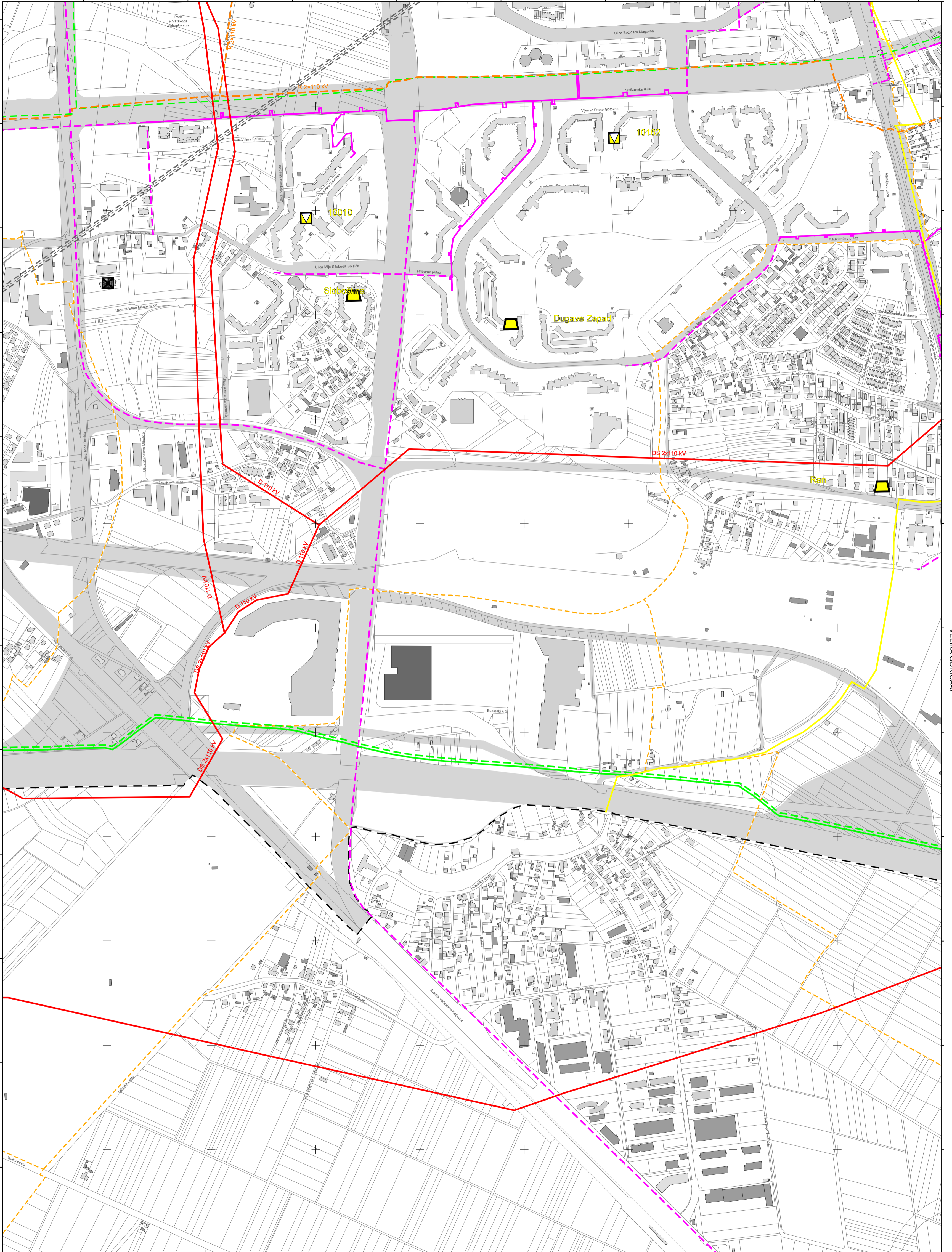
podjela listova HTRS96/TM	
5-21-4-105-9	5-22-4-106-9
5-1-2-106-9	5-2-2-106-9
5-6-2-106-9	5-7-2-106-9



MJERILO 1:5000

Podloga: katastarska podloga, rujan 2022.  
Gradski ured za katastar i geodetske poslove Grada  
Nositelj izrade: Gradski ured za gospodarstvo, ekološku održivost i strategijsko planiranje  
Stručni izrađivač: Zavod za prostorno uređenje Grada Zagreba  
Odluka o izradi: Odluka o izradi izmjena i dopuna Generalnoga urbanističkog plana grada Zagreba (15/23)  
Koordinatni sustav: HTRS96/TM

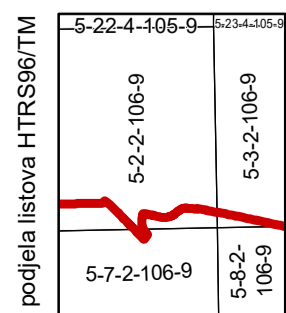
ZAGREB-45



VELIKA GORICA-4

VELIKA GORICA-6

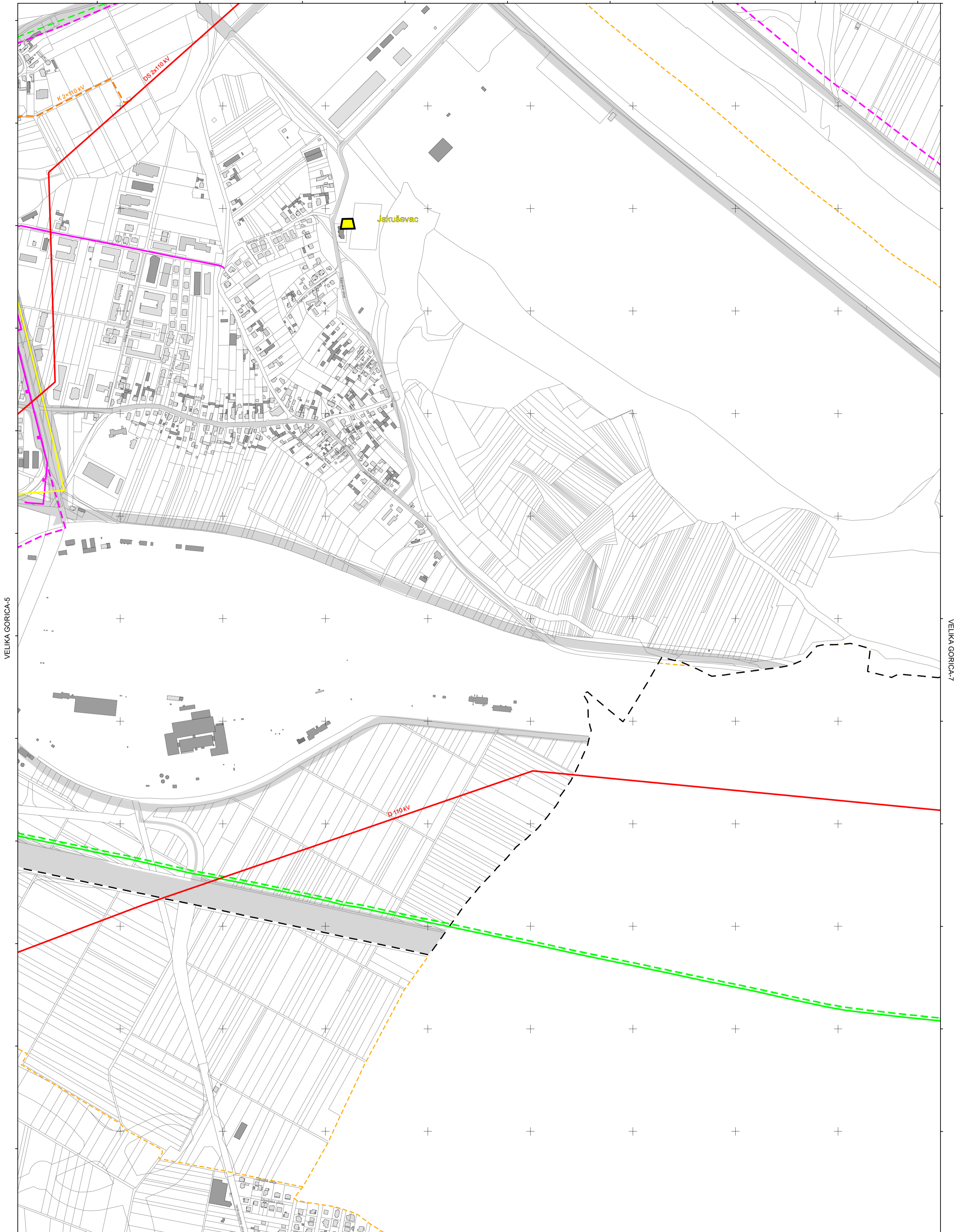
VELIKA GORICA-15



MJERILO 1:5000

Podloga: katastarska podloga, rujan 2022.  
 Gradski ured za katastar i geodetske poslove Grada  
 Nositelj izrade: Gradski ured za gospodarstvo, ekološku održivost i strategijsko planiranje  
 Stručni izrađivač: Zavod za prostorno uređenje Grada Zagreba  
 Odluka o izradi: Odluka o izradi izmjena i dopuna Generalnoga urbanističkog plana grada Zagreba (15/23)  
 Koordinatni sustav: HTRS96/TM

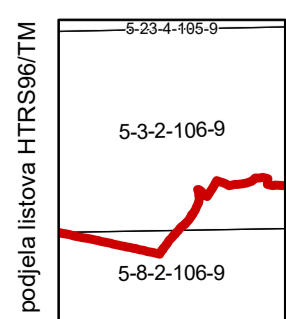
ZAGREB-46



VELIKA GORICA-5

VELIKA GORICA-7

VELIKA GORICA-16

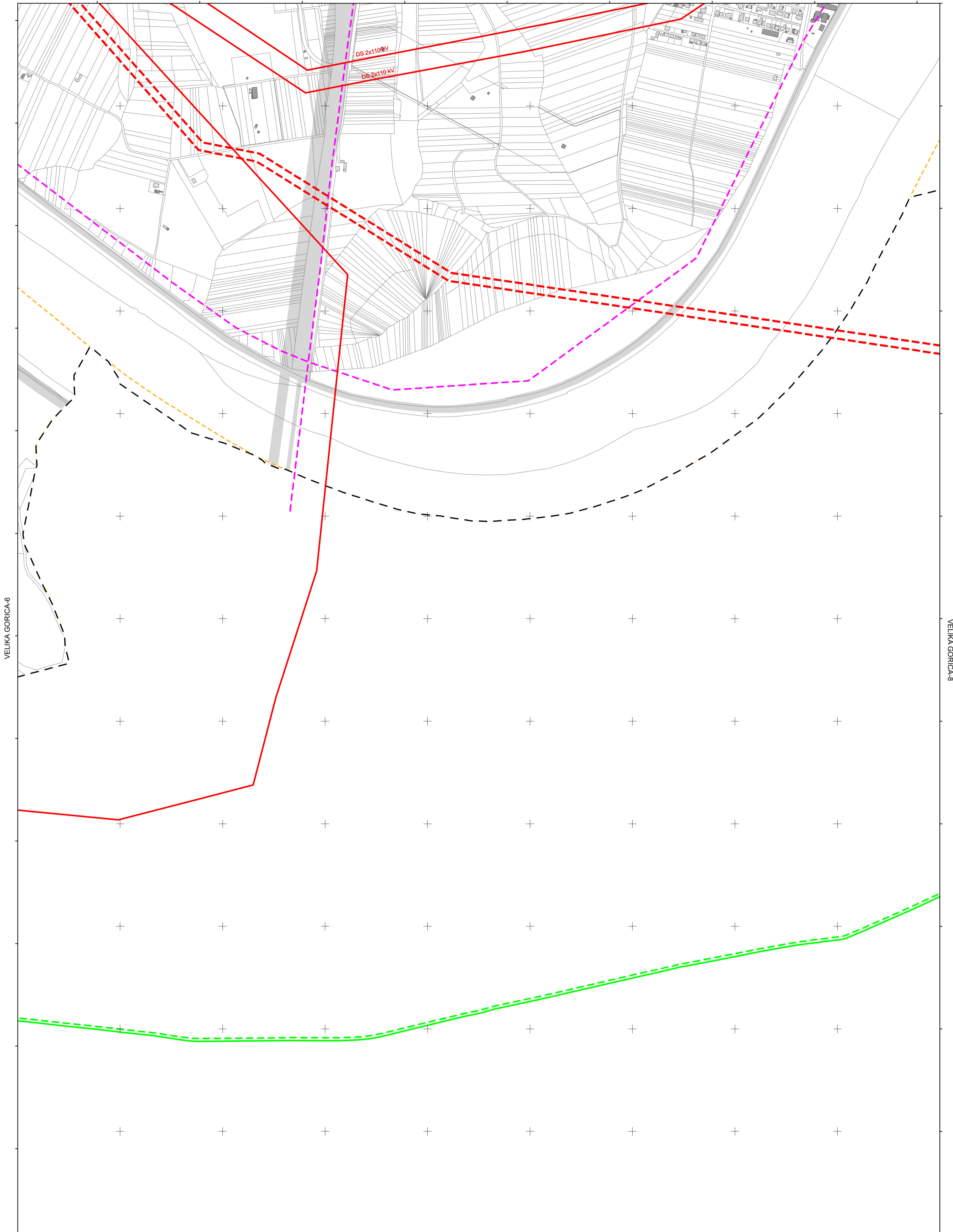


MJERILO 1:5000

Podloga: katastarska podloga, rujan 2022.  
 Gradski ured za katastar i geodetske poslove Grada  
 Nositelj izrade: Gradski ured za gospodarstvo, ekološku održivost i  
 strategijsko planiranje  
 Stručni izrađivač: Zavod za prostorno uređenje Grada Zagreba  
 Odluka o izradi: Odluka o izradi izmjena i dopuna  
 Generalnoga urbanističkog plana grada Zagreba (15/23)  
 Koordinatni sustav: HTRS96/TM

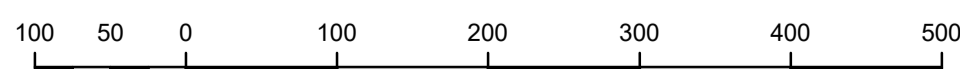
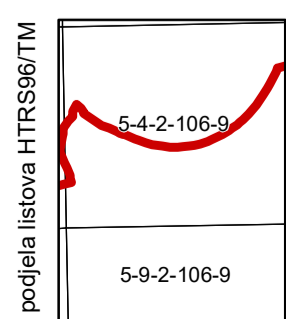
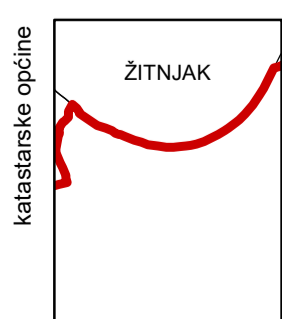


ZAGREB-47



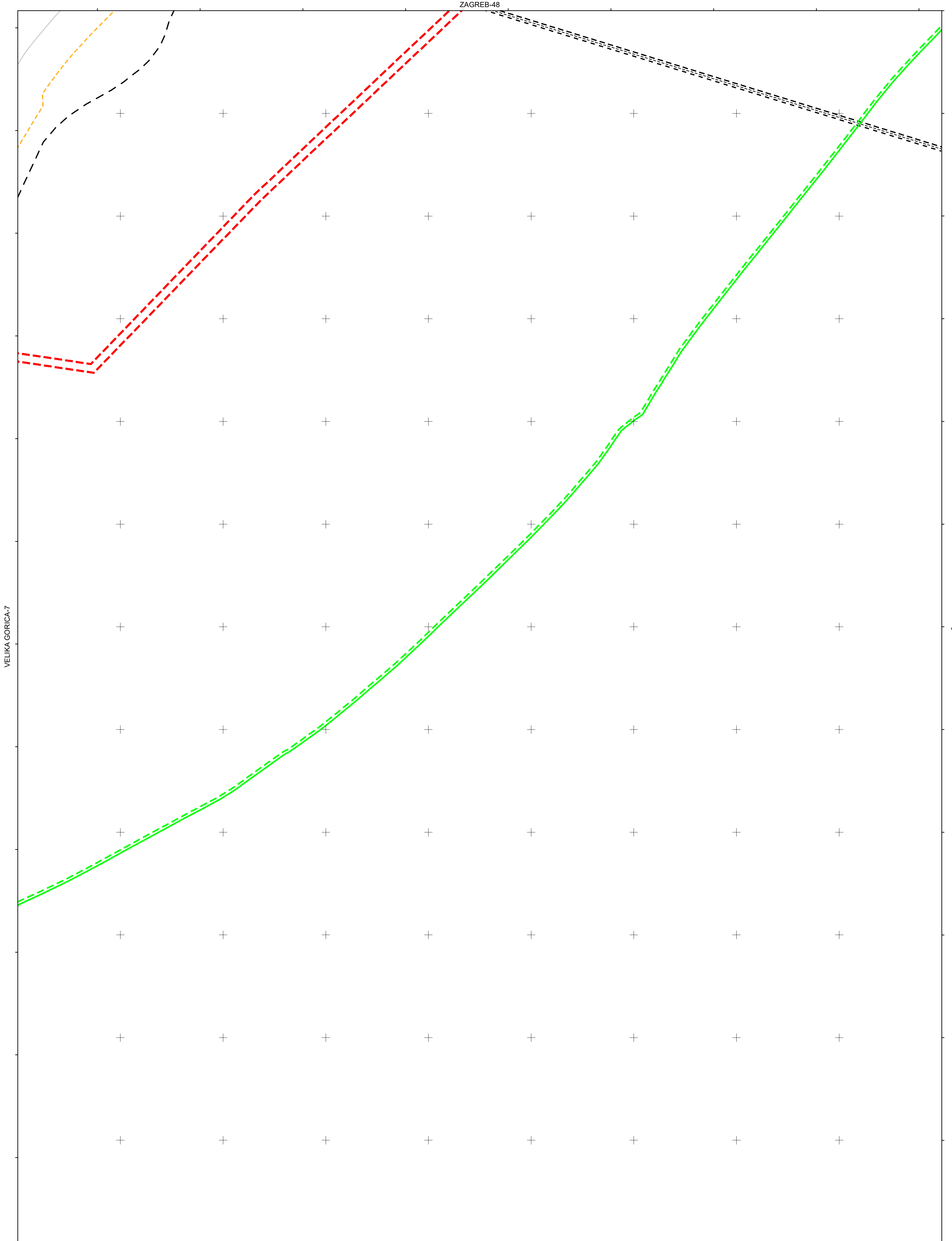
VELIKA GORICA-6

VELIKA GORICA-8



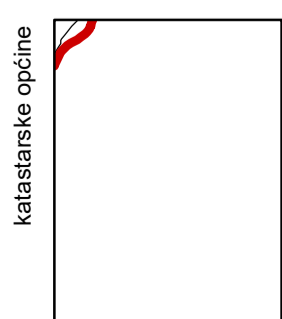
MJERILO 1:5000

Podloga: katastarska podloga, rujan 2022.  
 Gradski ured za katastar i geodetske poslove Grada  
 Nositelj izrade: Gradski ured za gospodarstvo, ekološku održivost i  
 strategijsko planiranje  
 Stručni izrađivač: Zavod za prostorno uređenje Grada Zagreba  
 Odluka o izradi: Odluka o izradi izmjena i dopuna  
 Generalnoga urbanističkog plana grada Zagreba (15/23)  
 Koordinatni sustav: HTRS96/TM



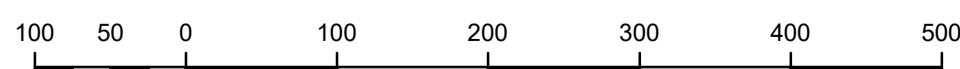
VELIKA GORICA-7

ZAGREB-48



podjela listova HTRS96/TM

5-4-2-106-9	5-5-2-106-9
5-9-2-106-9	5-10-2-106-9



MJERILO 1:5000

Podloga: katastarska podloga, rujan 2022.  
 Gradski ured za katastar i geodetske poslove Grada  
 Nositelj izrade: Gradski ured za gospodarstvo, ekološku održivost i strategijsko planiranje  
 Stručni izrađivač: Zavod za prostorno uređenje Grada Zagreba  
 Odluka o izradi: Odluka o izradi izmjena i dopuna Generalnoga urbanističkog plana grada Zagreba (15/23)  
 Koordinatni sustav: HTRS96/TM